






Границы:

- |   |                           |
|---|---------------------------|
|  | планируемые красные линии |
|  | линии отступа             |
|  | охранные зоны             |
|  | санитарно-защитные зоны   |
|  | подъезд насыпи автодороги |













Терминоту:

- |   |                                   |
|---|-----------------------------------|
|  | индивидуальных земельных участков |
|  | детского сада                     |
|  | магазина                          |

## Транспортная инфраструктура

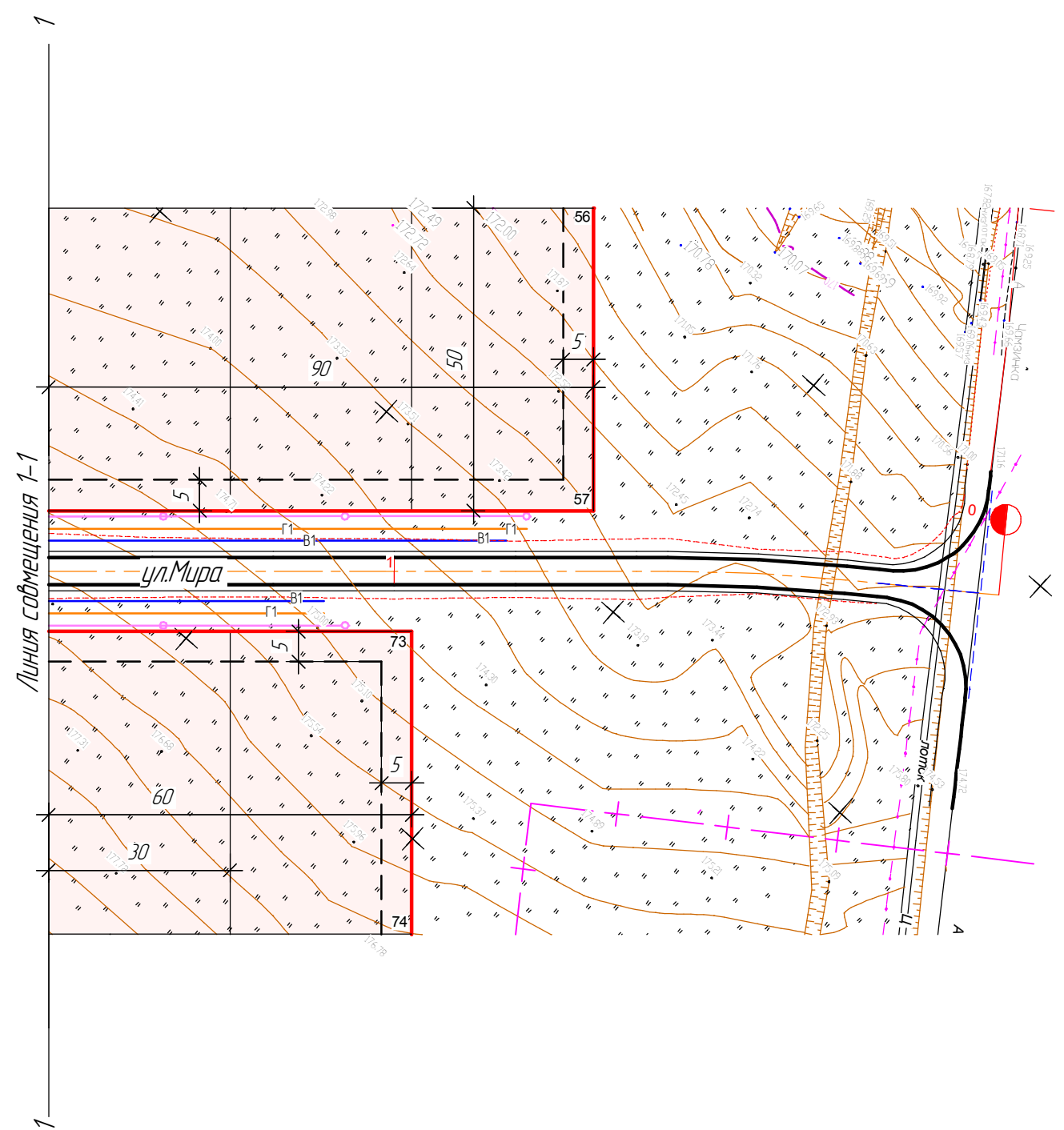
- 
- планируемые автодороги

## Инженерные сети и коммуникации

- |   |   |
|---|---|
|  | хозяйственно-питьевой водопровод (проектный)    |
|  | газопровод низкого давления (проектный)         |
|  | газопровод высокого давления (проектный)        |
|  | электроснабжение 0,4кВ (проектное)              |
|  | электроснабжение 10кВ (проектное)               |
|  | электроснабжение воздушное В/ГЗ-0,4кВ           |
|  | электроснабжение воздушное В/ГЗ-10кВ            |
|  | электроснабжение воздушное В/ГЗ-10кВ (демонтаж) |
|  | кабель связи                                    |
|  | линия связи воздушная                           |
|  | существующий водопровод                         |
|  | существующий газопровод                         |

**Ведомость координат  
поворотных точек красных  
линий**

Наименование	Х, м	У, м
43	416916,0	1302578,2
44	416878,6	1302611,3
45	416699,7	1302409,9
46	416737,1	1302376,0
50	417081,9	1302765,6
51	417044,4	1302798,8
52	416885,4	1302619,0
53	416822,8	1302585,9
56	417247,9	1302953,3
57	417210,4	1302986,5
58	417051,4	1302806,7
59	417088,8	1302773,5
60	416704,6	1302444,8
61	416863,6	1302624,6
62	416826,2	1302657,7
65	416667,1	1302478,0
66	416870,4	1302632,3
67	417029,4	1302812,0
68	416992,0	1302845,2
71	416832,9	1302665,4
73	417036,4	1302819,9
73	417175,6	1302977,2
74	417138,1	1303010,3
77	416999,0	1302853,3



						<i>17-004 ППТ</i>		
						Проект планировки и межевания территории в целях развития инженерной инфраструктуры по улице п.Ромоданово Ромодановского муниципального района Республики Марийия		
<i>Изм.</i>	<i>Колпч.</i>	<i>Лист</i>	<i>Мялок</i>	<i>Подп.</i>	<i>Дата</i>		<i>Стадия</i>	<i>Лист</i>
<i>ГИП</i>			Якушкин					<i>Листов</i>
<i>Исполн.</i>			Цибелкаев				п	3
							000	
<i>Нконтр.</i>			Куислова			Схема границ зон территории и зон подверженных риску возникновения чрезвычайных ситуаций Разбивочный чертеж красных линий М 1:1000		"Проект-13"
							Формат А1	