

Масштаб 1:8000

## Условные обозначения:

- - Граница публичного сервитута
- - Характерная точка границы, сведения о которой позволяют однозначно определить ее положение на местности
- 1 - Обозначение новой характерной точки
- :420 - Кадастровый номер земельного участка
- - Существующая часть границы, имеющиеся в ЕГРН сведения о которой достаточны для определения ее местоположения
- - Граница кадастрового квартала
- - Часть контура, образованного проекцией вновь образованного наземного конструктивного элемента здания, сооружения, объекта незавершенного строительства

Подпись

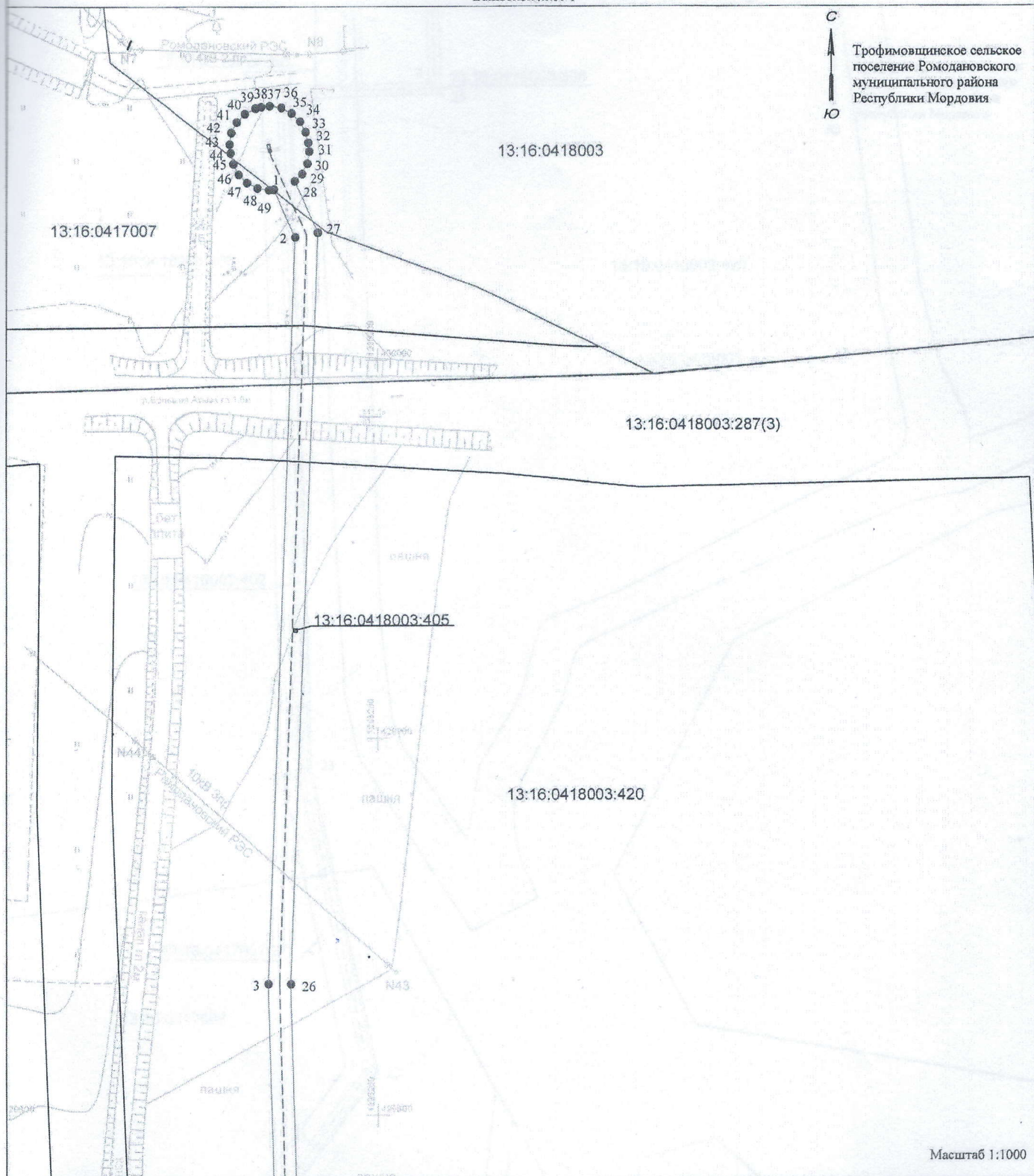


Место для подписки и печати (при наличии) лица, составившего описание местоположения границ объекта

Дата "14" 10 2021 г.



Трофимовщинское сельское  
поселение Ромодановского  
муниципального района  
Республики Мордовия



## Условные обозначения:

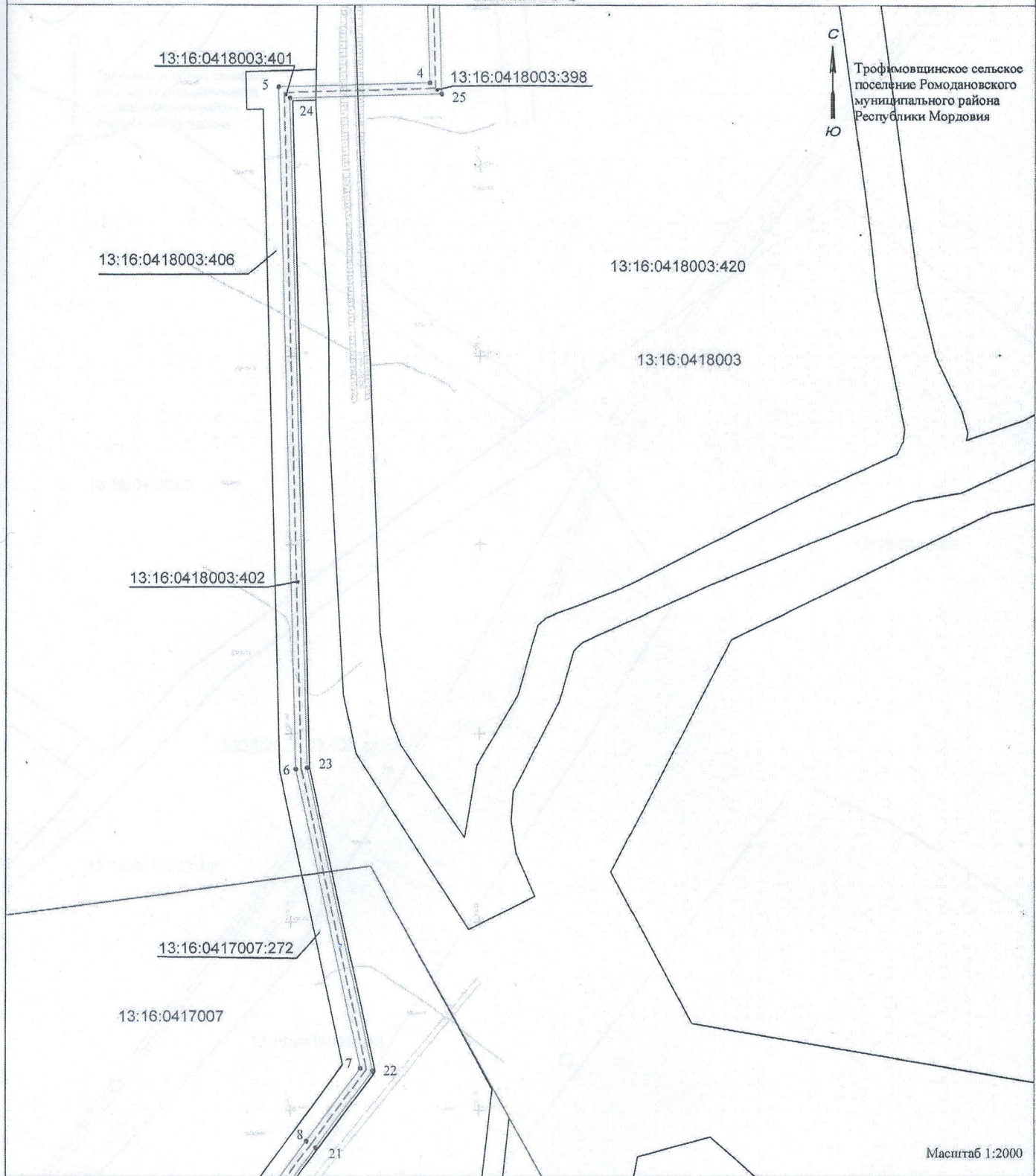
- Граница публичного сервитута
- Характерная точка границы, сведения о которой позволяют однозначно определить ее положение на местности
- 1 Обозначение новой характерной точки
- :420 Кадастровый номер земельного участка
- Существующая часть границы, имеющаяся в ЕГРН сведения о которой достаточны для определения ее местоположения
- Граница кадастрового квартала
- Часть контура, образованного проекцией вновь образованного наземного конструктивного элемента здания, сооружения, объекта незавершенного строительства

Подпись



Место для подписи (или печати) лица, составившего описание местоположения границ объекта

Дата "14" 10 2021 г.



## Условные обозначения:

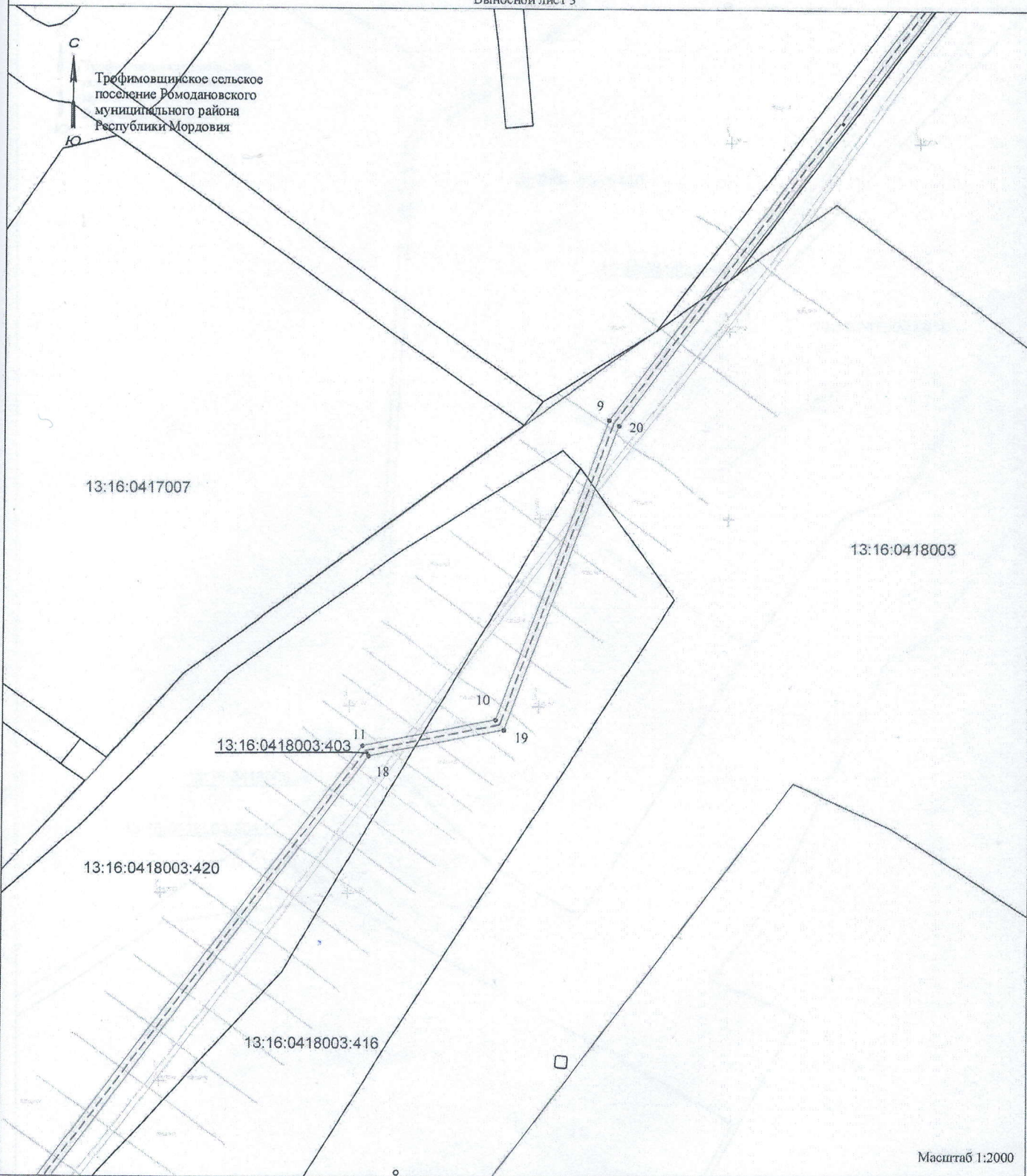
- Граница публичного сервитута
- Характерная точка границы, сведения о которой позволяют однозначно определить ее положение на местности
- 1 Обозначение новой характерной точки
- :420 Кадастровый номер земельного участка
- Существующая часть границы, имеющаяся в ЕГРН сведения о которой достаточны для определения ее местоположения
- Граница кадастрового квартала
- Граница объекта, образованного проекцией вновь образованного подземного конструктивного элемента здания, сооружения, объекта незавершенного строительства

Подпись



Место для отписки (подписи) лица, составившего описание местоположения границ объекта

Дата "14" 10 2021 г.



Масштаб 1:2000

Условные обозначения:

- Граница публичного сервитута
- Характерная точка границы, сведения о которой позволяют однозначно определить ее положение на местности
- 1 Обозначение новой характерной точки
- :420 Кадастровый номер земельного участка
- Существующая часть границы, имеющиеся в ЕГРН сведения о которой достаточны для определения ее местоположения
- Граница кадастрового квартала
- - - - - Конструкция, образованная проекцией вновь образованного наземного конструктивного элемента здания, сооружения, объекта незавершенного строительства

Подпись

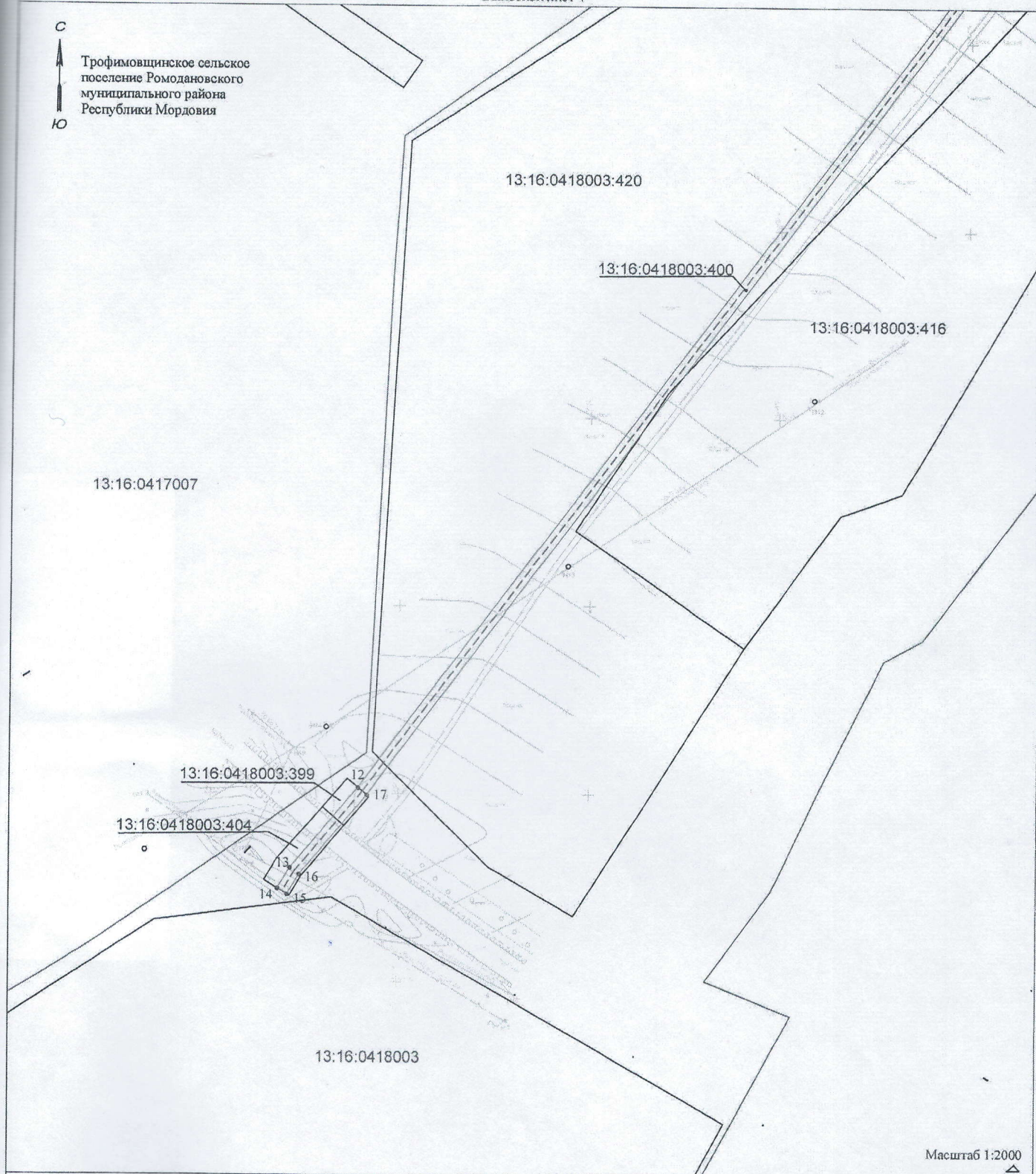


Место для отпечатка (подпись) лица, составившего описание местоположения границ объекта

Дата "14" 10 2021 г.



Трофимовщинское сельское  
поселение Ромодановского  
муниципального района  
Республики Мордовия



Масштаб 1:2000  
▲

Условные обозначения:

- Граница публичного сервитута
- Характерная точка границы, сведения о которой позволяют однозначно определить ее положение на местности
- 1 Обозначение новой характерной точки
- 420 Кадастровый номер земельного участка
- Существующая часть границы, имеющаяся в ЕГРН сведения о которой достаточны для определения ее местоположения
- Граница кадастрового квартала
- Чертеж границ, образованных проекцией вновь образованного наземного конструктивного элемента здания, сооружения, объекта

Подпись



Место для отписки (внесения в Единый государственный реестр недвижимости) лица, составившего описание местоположения границ объекта

Дата "14" 10 2021 г.