

Масштаб 1:8000

Условные обозначения:

- - Граница публичного сервитута
- - Характерная точка границы, сведения о которой позволяют однозначно определить ее положение на местности
- 1 - Обозначение новой характерной точки
- :420 - Кадастровый номер земельного участка
- - Существующая часть границы, имеющиеся в ЕГРН сведения о которой достаточны для определения ее местоположения
- - Граница кадастрового квартала
- - - - - Часть контура, образованного проекцией вновь образованного наземного конструктивного элемента здания, сооружения, объекта незавершенного строительства

Подпись



Место для отписки (подпись) лица, составившего описание местоположения границ объекта

Дата " 19 " 12 2022 г.

С
Ю
Трофимовщинское сельское
поселение Ромодановского
муниципального района
Республики Мордовия

13:16:0417007

13:16:0417005:297

13:16:0417005

13:16:0417007:156

13:16:0418003:287(3)

13:16:0418003:405

13:16:0418003:420


3 26

Масштаб 1:1000

Условные обозначения:

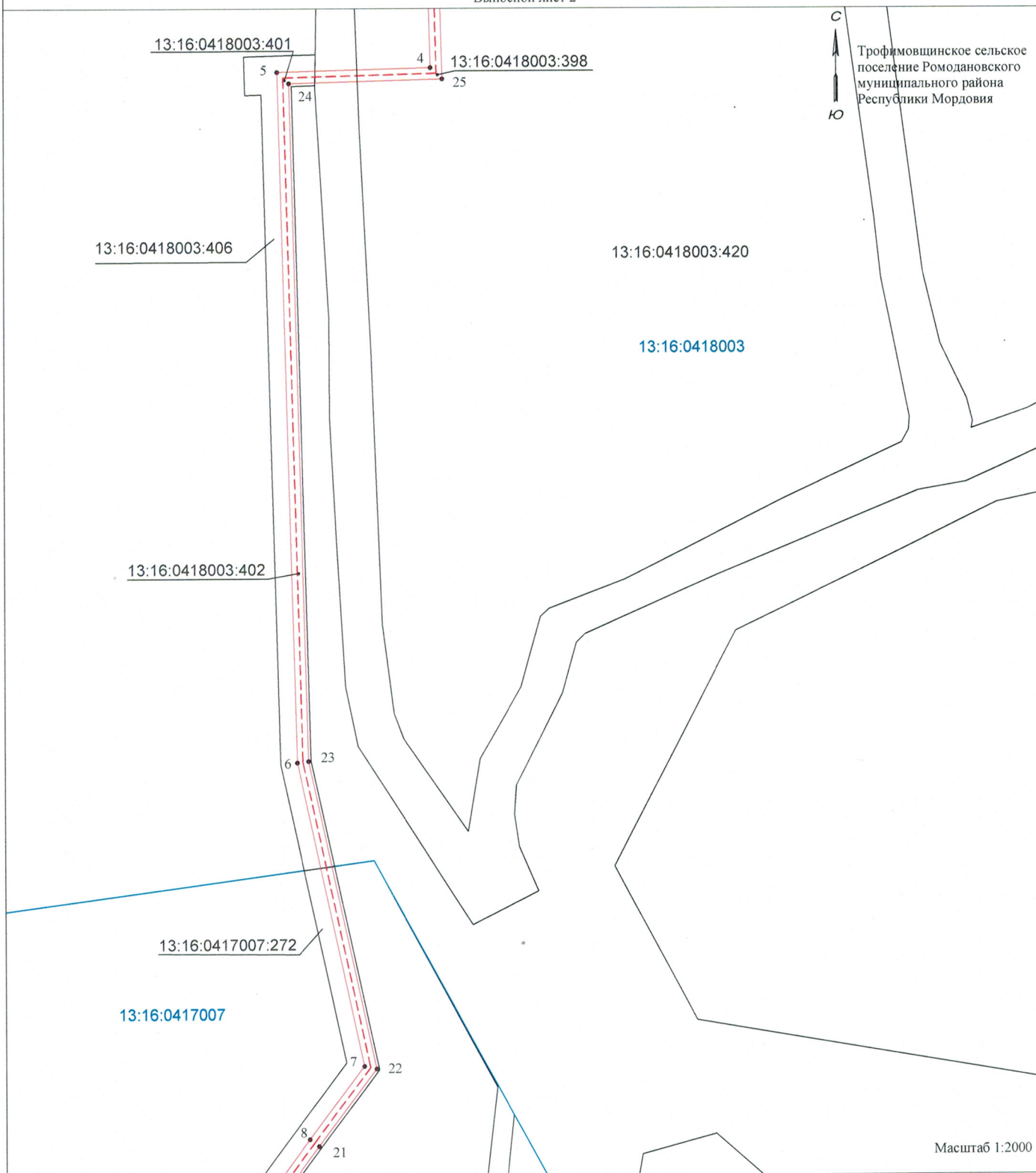
- - Граница публичного сервитута
- - Характерная точка границы, сведения о которой позволяют однозначно определить ее положение на местности
- 1 - Обозначение новой характерной точки
- 420 - Кадастровый номер земельного участка
- - Существующая часть границы, имеющиеся в ЕГРН сведения о которой достаточны для определения ее местоположения
- - Граница кадастрового квартала
- - - - - Часть контура, образованного проекцией вновь образованного наземного конструктивного элемента здания, сооружения, объекта незавершенного строительства

Подпись



Место для отписки (подпись или наличие) лица, составившего описание местоположения границ объекта

Дата " 19 " 12 2022 г.



Условные обозначения:

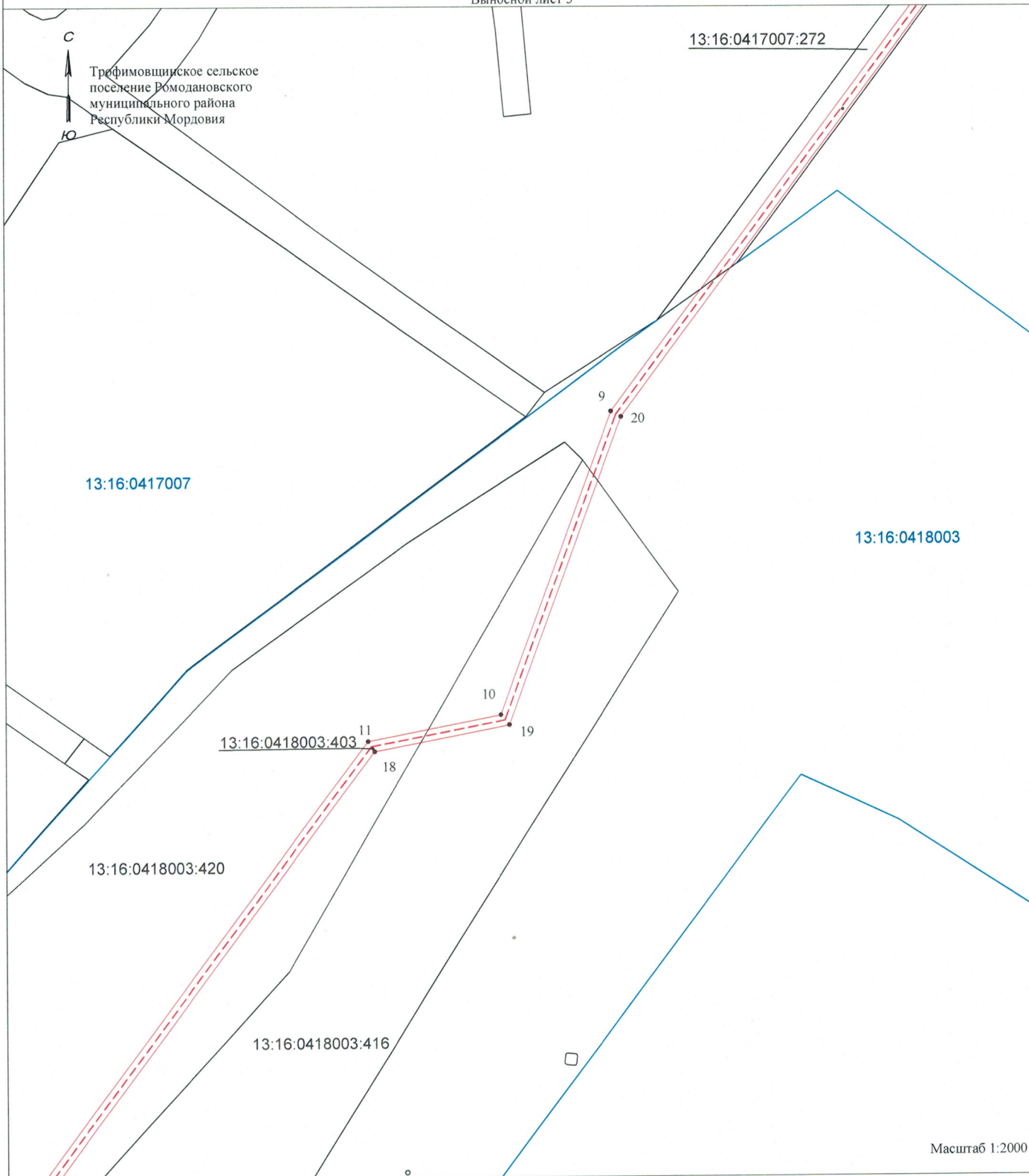
- - Граница публичного сервитута
- - Характерная точка границы, сведения о которой позволяют однозначно определить ее положение на местности
- 1 - Обозначение новой характерной точки
- 13:16:0418003:420 - Кадастровый номер земельного участка
- - Существующая часть границы, имеющиеся в ЕГРН сведения о которой достаточны для определения ее местоположения
- - Граница кадастрового квартала
- - - - Часть контура, образованного проекцией вновь образованного подземного конструктивного элемента здания, сооружения, объекта капитального строительства

Подпись



Место для отписки (подпись или печать) лица, составившего описание местоположения границ объекта

Дата " 19 " 12 2022 г.



Масштаб 1:2000

Условные обозначения:

- Граница публичного сервитута
- Характерная точка границы, сведения о которой позволяют однозначно определить ее положение на местности
- 1 Обозначение новой характерной точки
- :420 Кадастровый номер земельного участка
- Существующая часть границы, имеющиеся в ЕГРН сведения о которой достаточны для определения ее местоположения
- Граница кадастрового квартала
- - - Часть контура, образованного проекцией вновь образованного наземного конструктивного элемента здания, сооружения, объекта незавершенного строительства

Подпись



Место для отписки (подпись (подписи) лица, составившего описание местоположения границ объекта)

Дата " 19 " 12 2022 г.

С



Ю

Трофимовщинское сельское
поселение Ромодановского
муниципального района
Республики Мордовия

13:16:0418003:420

13:16:0418003:400

13:16:0418003:416

13:16:0417007

13:16:0418003:399

13:16:0418003:404

13:16:0418003

Масштаб 1:2000



Условные обозначения:

- - Граница публичного сервитута
- - Характерная точка границы, сведения о которой позволяют однозначно определить ее положение на местности
- 1 - Обозначение новой характерной точки
- :420 - Кадастровый номер земельного участка
- - Существующая часть границы, имеющиеся в ЕГРН сведения о которой достаточны для определения ее местоположения
- - Граница кадастрового квартала
- - - - Часть контура, образованного проекцией вновь образованного наземного конструктивного элемента здания, сооружения, объекта недвижимого строительства

Подпись



Место для отписки (подпись (подписи) лица, составившего описание местоположения границ объекта)

Дата " 19 " 12 2022 г.