




Свидетельство № СРО-П-Б-0406 от 4 марта 2021 г.

**Заказчик – ГКУ «Управление автомобильных дорог Республики Мордовия»**  
Государственный контракт №0809500000323003987 от 18.12.2023г.

**Документация по внесению изменений в документацию по планировке территории, предусматривающую реконструкцию объекта:  
Автомобильная дорога «р.п. Ромоданово - п. Красный Узел –  
п. Липки» - с. Вырыпаево на участке км 0+000 – км 4+000 в Ромодановском муниципальном районе Республики Мордовия**

*СОГЛАСОВАНИЯ*



**ОБЩЕСТВО С ОГРАНИЧЕННОЙ ОТВЕТСТВЕННОСТЬЮ**  
**«РОМОДАНОВСКОЕ»**

431616, Россия, Республика Мордовия, Ромодановский район, с.Анненково, ул.Центральная, д.7  
Тел./факс: 8 (834-2)54-61-65  
ОГРН 1151310000038  
ИНН/КПП 1316000182/131601001  
р-сч. 40702810739000001231 в Отделении №8589 ОАО «Сбербанк России»  
К/с 30101810100000000615, БИК 048952615

«20» марта 2024 года

И.о. начальника  
ГКУ «Упрдор Республики Мордовия»  
А.Е. Кузнецову

430011, Республика Мордовия,  
г. о. Саранск, г. Саранск, пер. Дачный, д. 9  
Email: uprdor@e-mordovia.ru

Директору  
ООО «ДорПроектИнжиниринг»  
Д.Р. Урманову

450103, Республика Башкортостан,  
г.Уфа, ул. Высотная, 10.  
Email: info@dpi-ufa.ru

ООО «Ромодановское» в лице управляющего Желтова Федора Прохоровича, действующего на основании Доверенности, является собственником земельного участка с кадастровым номером 13:16:0415013:543 (право собственности № 13:16:0415013:543-13/066/2023-5 от 19.05.2023), дает согласие на занятие во временное пользование части земельного участка с кадастровым номер 13:16:0415013:543 площадью 55 кв.м в целях складирования строительных и иных материалов, возведение некапитальных строений, сооружений (включая ограждения, бытовки, навесы) и (или) размещение строительной техники, которые необходимы для обеспечения реконструкции объекта: Автомобильная дорога «р.п. Ромоданово - п. Красный Узел – п. Липки» - с. Вырыпаево на участке км 0+000 – км 4+000 в Ромодановском муниципальном районе Республики Мордовия с условием выполнения рекультивационных работ на занимаемой части земельного участка кадастровым номер 13:16:0415013:543 площадью 55 кв.м., по завершении строительных и иных работ.


Управляющий ООО «Ромодановское»



Желтов Ф.П.

# ОБЩЕСТВО С ОГРАНИЧЕННОЙ ОТВЕТСТВЕННОСТЬЮ « КОМСОМОЛЕЦ »

431602, Мордовия, п. Ромоданово,  
ИНН 1316105724, КПП 131601001  
Расчетный счет 40702810339060100103  
В Мордовском отделении 8589 СБ РФ  
Г. Саранск, БИК 048952615,  
к/с 30101810100000000615, ОКПО 71743911,  
ОКАТО 89240820001, ОКОГУ 49013



Тел.: (8342) 54-61-65 Директор

2-42-36 Гл. бухгалтер

Факс: (83438) 2-42-36 Факс

№ 60. от 14.03.2024 года

И.о. начальника  
ГКУ «Упрдор Республики Мордовия»  
А.Е. Кузнецову

430011, Республика Мордовия,  
г. о. Саранск, г. Саранск, пер. Дачный, д. 9  
Email: uprdor@e-mordovia.ru

Директору  
ООО «ДорПроектИнжиниринг»  
Д.Р. Урманову

450103, Республика Башкортостан,  
г.Уфа, ул. Высотная, 10.  
Email: info@dpi-ufa.ru

ООО «Комсомолец» в лице директора Желтова Федора Прохоровича, действующего на основании Устава, является собственником земельного участка с кадастровым номером 13:16:0405004:125 (право собственности № 13-13-01/255/2012-139 от 31.08.2012), дает согласие на занятие во временное пользование части земельного участка с кадастровым номером 13:16:0405004:125 площадью 5051 кв.м в целях складирования строительных и иных материалов, возведение некапитальных строений, сооружений (включая ограждения, бытовки, навесы) и (или) размещение строительной техники, которые необходимы для обеспечения реконструкции объекта: Автомобильная дорога «р.п. Ромоданово - п. Красный Узел – п. Липки» - с. Вырыпаево на участке км 0+000 – км 4+000 в Ромодановском муниципальном районе Республики Мордовия, с условием выполнения рекультивационных работ на занимаемой части земельного участка кадастровым номером 13:16:0405004:125 площадью 5051 кв.м. По завершении строительных и иных работ.

Директор ООО «Комсомолец»



Ф.П. Желтов



**АДМИНИСТРАЦИЯ ЛИПКИНСКОГО  
СЕЛЬСКОГО ПОСЕЛЕНИЯ  
РОМОДАНОВСКОГО  
МУНИЦИПАЛЬНОГО РАЙОНА  
РЕСПУБЛИКИ МОРДОВИЯ**

ул. Совхозная, д. 1, п. Липки,  
Ромодановский район,  
Республика Мордовия, 431619  
тел.: (83438)2-47-16; тел./факс: (83438) 2-47-16;  
e-mail: adm.Lipki@mail.ru

Директору  
ООО «ДорПроектИнжиниринг»  
Д.Р. Урманову

04.03.2024 №12

На Ваш № 90-2024 от 01.03.2024г. Администрация Липкинского сельского поселения Ромодановского муниципального района Республики Мордовия сообщает, что согласовывает документация по внесению изменений в документацию по планировке территории предусматривающую реконструкцию объекта: Автомобильная дорога "р. п. Ромоданово – п. Красный Узел – п. Липки" – с. Вырыпаево на участке км 0+000 – км 4+000 в Ромодановском муниципальном районе Республики Мордовия».

Глава Липкинского  
сельского поселения



Л.П. Новикова



**АДМИНИСТРАЦИЯ  
САЛМИНСКОГО СЕЛЬСКОГО  
ПОСЕЛЕНИЯ РОМОДАНОВСКОГО  
МУНИЦИПАЛЬНОГО РАЙОНА  
РЕСПУБЛИКИ МОРДОВИЯ**

ул.Верхняя, с. Салма,  
Ромодановский район,  
Республика Мордовия, 431618  
тел.: (83438)2-69-25; тел./факс: (83438)  
2-69-25;  
[adm.kruzel@romodanovo.e-mordovia.ru](mailto:adm.kruzel@romodanovo.e-mordovia.ru)  
«01» марта 2024 года  
№ 25

Директору ООО  
«ДорПроектИнжиниринг»  
Д.Р.Урманову

Уважаемый Данис Рустемович!

Администрация Салминского сельского поселения Ромодановского муниципального района Республики Мордовия рассмотрела и согласовывает корректировку проектной документации и государственную экспертизу проектной документации по объекту: «Реконструкция объекта: Автомобильная дорога «р.п.Ромоданово - п.Красный Узел - п.Липки» - с.Вырыпаево на участке км 0+000-км 4+000 в Ромодановском муниципальном районе Республике Мордовия.

Глава Салминского  
сельского поселения



Т.В.Горячева

# ПОСТАНОВЛЕНИЕ

## АДМИНИСТРАЦИИ РОМОДАНОВСКОГО МУНИЦИПАЛЬНОГО РАЙОНА РЕСПУБЛИКИ МОРДОВИЯ

от «05» марта 2024 г.

п. Ромоданово

№ 198

О согласовании документации по внесению изменений в документацию по планировке территории, предусматривающую реконструкцию объекта: Автомобильная дорога «р.п. Ромоданово – п. Красный Узел – п. Липки» - с. Вырыпаево на участке км 0+000 – км 4+000 в Ромодановском муниципальном районе Республики Мордовия

Рассмотрев материалы по планировке территории в составе проектной документации, предусматривающую реконструкцию объекта: Автомобильная дорога «р.п. Ромоданово – п. Красный Узел – п. Липки» - с. Вырыпаево на участке км 0+000 – км 4+000 в Ромодановском муниципальном районе Республики Мордовия в соответствии с Федеральным законом от 6 октября 2003 г. № 131-ФЗ «Об общих принципах организации местного самоуправления в Российской Федерации», статьями 45,46 Градостроительного кодекса Российской Федерации, на основании Устава Ромодановского муниципального района Республики Мордовия

### ПОСТАНОВЛЯЮ:

1. Согласовать документацию по внесению изменений в документацию по планировке территории, предусматривающую реконструкцию объекта: Автомобильная дорога «р.п. Ромоданово – п. Красный Узел – п. Липки» - с. Вырыпаево на участке км 0+000 – км 4+000 в Ромодановском муниципальном районе Республики Мордовия.

Площадь зоны размещения линейного объекта реконструкция объекта: Автомобильная дорога «р.п. Ромоданово – п. Красный Узел – п. Липки» - с. Вырыпаево на участке км 0+000 – км 4+000 в Ромодановском муниципальном районе Республики Мордовия

2. Настоящее постановление вступает в силу после дня официального опубликования.

Глава Ромодановского  
муниципального района



С. В. Ведяшкин



**Состав**

документации по внесению изменений в документацию по планировке территории, предусматривающую реконструкцию объекта: Автомобильная дорога «р.п. Ромоданово – п. Красный Узел – п. Липки» - с. Вырыпаево на участке км 0+000 – км 4+000 в Ромодановском муниципальном районе Республики Мордовия

№ п/п	Наименование документа
Том 1	ТОМ 1. ПРОЕКТ ПЛАНИРОВКИ ТЕРРИТОРИИ Раздел 1 «Проект планировки территории. Графическая часть» Раздел 2 «Положение о размещении линейных объектов»
Том 2	ТОМ 2. ПРОЕКТ ПЛАНИРОВКИ ТЕРРИТОРИИ Основная часть проекта межевания территории Раздел 3 «Материалы по обоснованию проекта межевания территории. Графическая часть» Раздел 4 «Материалы по обоснованию проекта межевания территории. Пояснительная записка»
Том 3	ТОМ 3. ПРОЕКТ МЕЖЕВАНИЯ ТЕРРИТОРИИ Материалы по обоснованию проекта межевания территории Раздел 5 «Проект межевания территории. Графическая часть» Раздел 6 «Проект межевания территории. Текстовая часть»
Том 4	ТОМ 4. ПРОЕКТ МЕЖЕВАНИЯ ТЕРРИТОРИИ Раздел 7 «Материалы по обоснованию проекта межевания территории. Графическая часть» Раздел 8 «Материалы по обоснованию проекта межевания территории. Пояснительная записка»





**МИНИСТЕРСТВО  
ЛЕСНОГО, ОХОТНИЧЬЕГО  
ХОЗЯЙСТВА И  
ПРИРОДОПОЛЬЗОВАНИЯ  
РЕСПУБЛИКИ МОРДОВИЯ**

**(МИНЛЕСХОЗ РЕСПУБЛИКИ МОРДОВИЯ)**

Мордовия  
Республикань вирень,  
охотничай хозяйствань и  
природопользованиянь  
министерствась

Мордовия  
Республикань  
пертьпельксэнь, вирень  
ды охотникенъ  
хозяйстванъ  
министерствась

430005 г. Саранск, ул. Коммунистическая, 50.  
тел.: (834-2) 39-23-23, факс: (834-2) 39-23-20  
E-mail: [minleshoz@e-mordovia.ru](mailto:minleshoz@e-mordovia.ru)

15.03.2024 № 1327

На № 94-2024 от 01.03.2024 г.

О согласовании документации по  
внесению изменений в документацию  
по планировке территории (ППТ и ПМТ)

Министерство лесного, охотничьего хозяйства и природопользования Республики Мордовия в соответствии с частью 12.3 статьи 45 Градостроительного кодекса РФ рассмотрело документацию по внесению изменений в документацию по планировке территории (проект планировки территории и проект межевания территории), предусматривающую реконструкцию объекта: Автомобильная дорога «р. п. Ромоданово - п. Красный Узел - п. Липки» - с. Вырапаево на участке км 0+000 - км 4+000 в Ромодановском муниципальном районе Республики Мордовия и сообщает следующее.

Документацией по внесению изменений в документацию по планировке территории уточнены площади и каталог координат характерных точек красных линий, границы зоны планируемого размещения линейного объекта.

Согласно документации в границы зоны планируемого размещения линейного объекта реконструкция объекта: Автомобильная дорога «р. п. Ромоданово - п. Красный Узел - п. Липки» - с. Вырапаево на участке км 0+000 - км 4+000, расположенной в Ромодановском муниципальном районе Республики Мордовия, земельные участки из категории земель лесного фонда не входят.

В границы территории, в отношении которой осуществляется подготовка проекта планировки территории включены земельные участки из земель лесного фонда, расположенные в части выделов 1, 4, 7 квартала 47 (кадастровый номер земельного участка 13:16:0000000:408), выделе 2 квартала 53 Саранского

Директору  
ООО «ДорПроектИнжиниринг»

Д.Р. Урманову

участкового лесничества Саранского территориального лесничества, относящиеся к защитным ценным лесам (лесостепные леса).

Учитывая вышеизложенное, Минлесхоз Республики Мордовия согласовывает указанную документацию по внесению изменений в документацию по планировке территории (проект планировки территории и проект межевания территории), подготовленную применительно к землям лесного фонда.

Первый заместитель Министра лесного,  
охотничьего хозяйства и природопользования  
Республики Мордовия

И.В. Новиков

ДОКУМЕНТ ПОДПИСАН  
ЭЛЕКТРОННОЙ ПОДПИСЬЮ

Сертификат 00F470EBD1E0AB77D5F516400D9C2C167E  
Владелец **Новиков Иван Васильевич**  
Действителен с 07.02.2024 по 02.05.2025



**ГОСУДАРСТВЕННЫЙ  
КОМИТЕТ**  
**по транспорту и дорожному хозяйству**  
**Республики Мордовия**  
**(Госкомтранс Республики Мордовия)**

Мордовия Республикань  
транспортонь и  
килангонь хозяйствань  
государственной  
комитетэсь.

Мордовия Республикань  
транспортонь ды  
килангонь хозяйствань  
государственной  
комитетэсь.

430005, Республика Мордовия, г. Саранск  
ул. Коммунистическая, 33, корп. 2  
Тел.: (8342) 39-25-29, факс: (8342) 23-27-79  
E-mail: [госкомтранс@e-mordovia.ru](mailto:gоскомтранс@e-mordovia.ru)  
ОКПО 58059340, ОГРН 1211300004893,  
ИНН/КПП 1326257719/132601001

13.03.2024 № 132

На № \_\_\_\_\_ от \_\_\_\_\_

ООО «ДорПроектИнжинирг»

[barinovana@terra-m.net](mailto:barinovana@terra-m.net)

Государственный комитет по транспорту и дорожному хозяйству Республики Мордовия рассмотрел Ваше обращение от 01.03.2024 г. № 95-2024 о согласовании документации по внесению изменений в документацию по планировке территории, предусматривающую реконструкцию объекта: Автомобильная дорога «р.п. Ромоданово – п. Красный Узел – п. Липки» – с. Вырыпаево на участке км 0+000 – км 4+000 в Ромодановском муниципальном районе Республики Мордовия», для которой допускается изъятие земельных участков для государственных нужд, и сообщает, что в полномочия Комитета не входит согласование документации по планировке территории в части 12.4 статьи 45 Градостроительного кодекса Российской Федерации.

Заместитель Председателя Государственного  
комитета по транспорту и дорожному  
хозяйству Республики Мордовия

А.В. Деев

ДОКУМЕНТ ПОДПИСАН  
ЭЛЕКТРОННОЙ ПОДПИСЬЮ

Сертификат 1E846F01C07FF339500BA45DEBFFDC EE  
Владелец Деев Артем Владимирович  
Действителен с 15.08.2023 по 07.11.2024





**ГОСУДАРСТВЕННЫЙ  
КОМИТЕТ**  
**по транспорту и дорожному хозяйству**  
**Республики Мордовия**  
**(Госкомтранс Республики Мордовия)**

Мордовия Республикань  
транспортонь и  
килангонь хозяйствань  
государственной  
комитетэсь.

Мордовия Республикань  
транспортонь ды  
килангонь хозяйствань  
государственной  
комитетэсь.

430005, Республика Мордовия, г. Саранск  
ул. Коммунистическая, 33, корп. 2  
Тел.: (8342) 39-25-29, факс: (8342) 23-27-79  
E-mail: [госкомтранс@e-mordovia.ru](mailto:gоскомтранс@e-mordovia.ru)  
ОКПО 58059340, ОГРН 1211300004893,  
ИНН/КПП 1326257719/132601001

07.03.2024 № 121

На № \_\_\_\_\_ от \_\_\_\_\_

ООО «ДорПроектИнжинирг»

[barinovana@terra-m.net](mailto:barinovana@terra-m.net)


Государственный комитет по транспорту и дорожному хозяйству Республики Мордовия рассмотрел Ваше обращение от 04.03.2024 г. № 98-204 о согласовании документации по внесению изменений в документацию по планировке территории, предусматривающую реконструкцию объекта: Автомобильная дорога «р.п. Ромоданово – п. Красный Узел – п. Липки» – с. Вырыпаево на участке км 0+000 – км 4+000 в Ромодановском муниципальном районе Республики Мордовия», для которой допускается изъятие земельных участков для государственных нужд, и сообщает, что в полномочия Комитета не входит согласование документации по планировке территории в части 12.4 статьи 45 Градостроительного кодекса Российской Федерации.

Заместитель Председателя Государственного  
комитета по транспорту и дорожному  
хозяйству Республики Мордовия

А.В. Деев

ДОКУМЕНТ ПОДПИСАН  
ЭЛЕКТРОННОЙ ПОДПИСЬЮ

Сертификат 1E846F01C07FF339500BA45DEBFFDCEE  
Владелец Деев Артем Владимирович  
Действителен с 15.08.2023 по 07.11.2024



# ООО «ДорПроектИнжиниринг»

450103, Республика Башкортостан, г.Уфа, ул. Высотная, 10. Тел. 8 (962) 532-70-75, info@dpi-ufa.ru

04.03.2024 № 98-2024  
на № \_\_\_\_\_ от \_\_\_\_\_

В Правительство  
Республики Мордовия

430002, Республика Мордовия,  
г. Саранск, ул. Советская, д. 35  
e-mail: kanc@e-mordovia.ru

*О согласовании документации  
по планировке территории*

ООО «ДорПроектИнжиниринг» в рамках выполнения проектных работ по государственному контракту от 18.12.2023 № 0809500000323003987 с ГКУ «Управление автомобильных дорог Республики Мордовия» на корректировку проектной документации и государственную экспертизу проектной документации по объекту: «Реконструкция объекта: Автомобильная дорога «р.п. Ромоданово - п. Красный Узел – п. Липки» - с. Вырыпаево на участке км 0+000 – км 4+000 в Ромодановском муниципальном районе Республики Мордовия» выполняет работы по подготовке документации по внесению изменений в документацию по планировке территории.

В соответствии с п.12.4 статьи 45 Градостроительного кодекса Российской Федерации, Законом Республики Мордовия от 12.10.2015 № 71-З «О регулировании отдельных вопросов в области градостроительной деятельности на территории Республики Мордовия и внесении изменений в отдельные законодательные акты Республики Мордовия» направляю в Ваш адрес на согласование документацию по внесению изменений в документацию по планировке территории, предусматривающую реконструкцию объекта: Автомобильная дорога «р.п. Ромоданово - п. Красный Узел – п. Липки» - с. Вырыпыево на участке км 0+000 – км 4+000 в Ромодановском муниципальном районе Республики Мордовия.

Прошу Вас рассмотреть и согласовать данную документацию по внесению изменений в документацию по планировке территории (в части изъятия земельных участков).

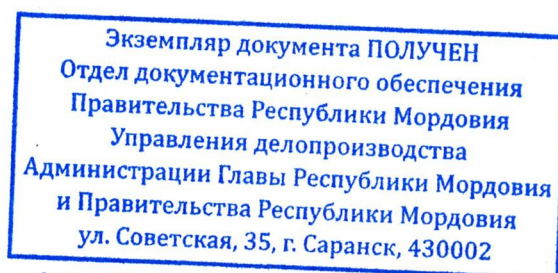
Приложение:

Документация по планировке территории доступна для скачивания по ссылке:  
<https://disk.yandex.ru/d/8AJxJ3zhqd9ZmA>

С уважением,  
Директор

Д.Р. Урманов

Исп. Барина Н.А.  
Тел. раб. 8 (846)931-90-13, сот. 89270022932,  
E-Mail: barinovana@terra-m.net



04.03.2024 № 2753  
*Мас...*



Государственное казенное учреждение  
«Управление автомобильных дорог  
Республики Мордовия»  
(ГКУ «Упрдор Республики Мордовия»)

430011, Республика Мордовия, г.Саранск,  
переулок Дачный, д.9  
Тел.: 39-21-00

E-mail: [uprdor@e-mordovia.ru](mailto:uprdor@e-mordovia.ru)  
<http://uprdor.e-mordovia.ru>

01.03.2024 № 15/627

На № \_\_\_\_\_ от \_\_\_\_\_

Директору  
ООО «Дорпроектинжиниринг»

Д.Р. Урманову

Уважаемый Данис Рустемович!

ГКУ «Упрдор Республики Мордовия» рассмотрело и согласовывает представленную документацию по внесению изменений в документацию по планировке территории, предусматривающую реконструкцию объекта: Автомобильная дорога «р.п. Ромоданово - п. Красный Узел – п. Липки» - с. Вырыпаево на участке км 0+000 – км 4+000 в Ромодановском муниципальном районе Республики Мордовия.

И.о. начальника

А.Е. Кузнецов

ДОКУМЕНТ ПОДПИСАН  
ЭЛЕКТРОННОЙ ПОДПИСЬЮ

Сертификат 00AA759B2D576A3145857DB709C991BC58  
Владелец **Кузнецов Алексей Евгеньевич**  
Действителен с 15.12.2022 по 09.03.2024





**МИНИСТЕРСТВО КУЛЬТУРЫ,  
НАЦИОНАЛЬНОЙ ПОЛИТИКИ  
И АРХИВНОГО ДЕЛА  
РЕСПУБЛИКИ МОРДОВИЯ**  
(Минкультнац Республики Мордовия)

Мордовия  
Республикань  
культурань,  
национальной  
политикань и  
архивонь тевонь  
Министерствась

Мордовия  
Республикань  
культурань,  
национальной  
политикань ды  
архивень тевень  
Министерствась

430005, г. Саранск, ул. Коммунистическая, 33/3,  
тел. (8342) 39-16-00, e-mail: [mkrm@e-mordovia.ru](mailto:mkrm@e-mordovia.ru)

ОКПО 00080252, ОГРН 1061326025419,  
ИНН/КПП 1326199584/132601001

**Директору  
ООО «ДорПроектИнжиниринг»**

**Д.Р. Урманову**

07.12.2023 № 01-14/4488

На № 371-2023 от 06.12.2023

**Уважаемый Данис Рустемович!**

Министерство культуры, национальной политики и архивного дела Республики Мордовия сообщает, что на участке проведения проектных работ по объекту: «Автомобильная дорога «р.п. Ромоданово – п. Красный узел – п. Липки – с. Вырыпаево на участке км 0+000 – к м 4+000 в Ромодановском муниципальном районе Республики Мордовия» объекты культурного наследия, включенные в Единый государственный реестр объектов культурного наследия (памятников истории и культуры) народов Российской Федерации, выявленные объекты культурного наследия и объекты, обладающие признаками объекта культурного наследия (в т.ч. археологического), согласно акту государственной историко-культурной экспертизы (от 16.10.2020, государственный эксперт – Лифанов Н.А.) отсутствуют.

Испрашиваемый земельный участок расположен вне зон охраны защитных зон объектов культурного наследия.

Вместе с тем, информируем Вас, что в соответствии со ст. 36 Федерального закона от 25 июня 2002 г. № 73-ФЗ «Об объектах культурного наследия (памятниках истории и культуры) народов Российской Федерации» изыскательские, проектные, земляные, строительные, мелиоративные, хозяйственные и иные работы должны быть немедленно приостановлены исполнителем работ в случае обнаружения объекта, обладающего признаками объекта культурного наследия. Исполнитель работ в течение

трех рабочих дней со дня их обнаружения обязан направить заявление в письменной форме об указанных объектах в региональный орган охраны объектов культурного наследия – Министерство культуры, национальной политики и архивного дела Республики Мордовия.

Министр культуры, национальной политики и  
архивного дела Республики Мордовия

С.Н. Баулина

ДОКУМЕНТ ПОДПИСАН  
ЭЛЕКТРОННОЙ ПОДПИСЬЮ

Сертификат 00FBE2742F4795FE006FE9C965E933CB7B

Владелец **Баулина Светлана Никитовна**

Действителен с 25.07.2023 по 17.10.2024



**МИНИСТЕРСТВО  
ЛЕСНОГО, ОХОТНИЧЬЕГО  
ХОЗЯЙСТВА И  
ПРИРОДОПОЛЬЗОВАНИЯ  
РЕСПУБЛИКИ МОРДОВИЯ**

**(МИНЛЕСХОЗ РЕСПУБЛИКИ МОРДОВИЯ)**

Мордовия	Мордовия
Республикань вирень,	Республикань
охотничай хозяйствань и	пертьпельксэнь, вирень
природопользованиянь	ды охотникень
министерствась	хозяйствань
	министерствась

430005 г. Саранск, ул. Коммунистическая, 50.  
тел.: (834-2) 39-23-23, факс: (834-2) 39-23-20  
E-mail: [minleshoz@e-mordovia.ru](mailto:minleshoz@e-mordovia.ru)

27.12.2023 № 5898

На № 881 от 14.12.2023 г.

Министерство лесного, охотничьего хозяйства и природопользования Республики Мордовия, рассмотрев в пределах полномочий письмо ситуационный план и координаты объекта «Реконструкция объекта: Автомобильная дорога «р.п. Ромоданово – п. Красный Узел – п. Липки» - с. Вырапаево на участке км 0+000 – км 4+000 в Ромодановском муниципальном районе Республики Мордовия» (координаты проектируемого объекта: 1) 54.43056, 45.19415 2) 54.45215, 45.15268), сообщает, что в границах проектируемого объекта особо охраняемые природные территории регионального значения отсутствуют. В границах указанного объекта зоны санитарной охраны поверхностных и подземных источников питьевого и хозяйственно-бытового водоснабжения Минлесхозом Республики Мордовия не утверждались, поверхностные и подземные источники водоснабжения (водозаборные скважины с водопотреблением менее 500 м<sup>3</sup>/сут) отсутствуют.

Одновременно сообщаем, что в соответствии с ч. 4 ст. 2 Федерального закона от 14 марта 1995 г. № 33-ФЗ «Об особо охраняемых природных территориях», особо охраняемые природные территории федерального значения находятся в ведении федеральных органов исполнительной власти, особо охраняемые природные территории местного значения находятся в ведении органов местного самоуправления.

В связи с чем, для получения информации, касающейся особо охраняемых природных территорий федерального значения необходимо обратиться в Министерство природных ресурсов и экологии Российской Федерации.

Для получения информации об особо охраняемых природных территориях местного значения рекомендуем обратиться с письменным запросом в Администрацию Ромодановского муниципального района Республики Мордовия.

Обращаем Ваше внимание на то, что в случае затрагивания природных зон и объектов, имеющих ограничения по использованию и подлежащих особой защите (водные объекты, водоохранные зоны и прибрежные защитные полосы,



леса, объекты растительного и животного мира, занесенные в Красные книги и др.), при осуществлении работ необходимо руководствоваться положениями Водного, Лесного кодексов Российской Федерации и Федеральным законом от 14 марта 1995 г. № 33-ФЗ «Об особо охраняемых природных территориях» и иного законодательства в соответствующей сфере.

Заместитель Министра лесного, охотничьего  
хозяйства и природопользования Республики  
Мордовия

А.М. Сапунов

ДОКУМЕНТ ПОДПИСАН  
ЭЛЕКТРОННОЙ ПОДПИСЬЮ

Сертификат 00F8AD0A705FEC0AD78862B9AEFD8AAE71  
Владелец **Сапунов Александр Михайлович**  
Действителен с 08.06.2023 по 31.08.2024



**МИНИСТЕРСТВО СЕЛЬСКОГО  
ХОЗЯЙСТВА И ПРОДОВОЛЬСТВИЯ  
РЕСПУБЛИКИ МОРДОВИЯ**

Мордовия  
Республикань велень  
хозяйствань и  
продовольствиянь  
Министерствась

Мордовия  
Республикань велень  
хозяйствань ды  
продовольствиянь  
Министерствась

430005, г. Саранск, ул. Коммунистическая, 50.  
Тел.: (834-2) 39-24-10, факс: (834-2) 39-24-68,  
E-mail: msx@agro.e-mordovia.ru

Директору  
ООО «ИЗЫСКАТЕЛЬ»

**А.Н. Киселёву**

15.12.2023 № 16-07/9280  
от 14.12.2023

**Уважаемый Александр Николаевич!**

Министерство сельского хозяйства и продовольствия Республики Мордовия информирует, что по объекту: «Реконструкция объекта: Автомобильная дорога «р.п. Ромоданово – п. Красный Узел – п. Липки» - с. Вырыпаево на участке км 0+000 – км 4+000 в Ромодановском муниципальном районе Республики Мордовия», согласно предоставленному Ситуационному плану, в границах проектируемого объекта, и в радиусе 1000 м от проектируемого объекта, скотомогильники, биотермические ямы, сибиреязвенные захоронения отсутствуют, очагов опасных болезней животных нет.

Первый заместитель Министра  
сельского хозяйства и  
продовольствия Республики  
Мордовия

**В.Г. Соколов**

[список]

ДОКУМЕНТ ПОДПИСАН  
ЭЛЕКТРОННОЙ ПОДПИСЬЮ

Сертификат 00D241D8A1C9757E6D14A2DDE2824A594D  
Владелец **Соколов Василий Григорьевич**  
Действителен с 06.09.2023 по 29.11.2024

Исп. Тремасов В.Я.  
39-25-43

от 26.01.2024 г. № МР6/123/4/95

на 44-2024 от 24.01.2024 г.

Директору ООО  
«ДорПроектИнжиниринг»  
Урманову Д.Р.

О выдаче ТУ

Уважаемый Данис Рустемович!

На Ваш запрос №44-2024 от 24.01.2023 г. «О выдаче технических условий» направляю Вам технические условия по объекту «Автомобильная дорога «р. п. Ромоданово - п. Красный Узел - п. Липки» - с. Вырапаево на участке км 0+000 - км 4+028 в Ромодановском муниципальном районе Республики Мордовия». Также сообщая, что замечания по представленной проектной документации в части пересечений и сближений с электросетевыми объектами филиала ПАО «Россети Волга»-«Мордовэнерго» отсутствуют. Для получения письменного разрешения на производство работ по объекту «Автомобильная дорога «р. п. Ромоданово - п. Красный Узел - п. Липки» - с. Вырапаево на участке км 0+000 - км 4+000 в Ромодановском муниципальном районе Республики Мордовия» в охранной зоне ВЛ-10 кВ и вызова представителя необходимо обратиться в Саранское производственное отделение филиала «Мордовэнерго»: 430034, Республика Мордовия, г. Саранск, ул. Лодыгина, 6, тел. (8342) 28-01-59

Приложение. Технические условия.

Заместитель директора - главный инженер



С. Н. Галишников

от 26.01.2024 г. № МР6/123/4/95

на 44-2024 от 24.01.2024 г.

### **Технические условия на пересечение и сближение**

**электросетевых объектов филиала ПАО «Россети Волга» – «Мордовэнерго» (далее Собственник) с проектируемым объектом по титулу: «Автомобильная дорога «р. п. Ромоданово - п. Красный Узел - п. Липки» - с. Вырапаево на участке км 0+000 - км 4+028 в Ромодановском муниципальном районе Республики Мордовия» (далее Объект))**

**на территории обслуживания Саранского производственного отделения/ филиала ПАО «Россети Волга» - «Мордовэнерго»**

1. ВЛ-10 кВ №22 ПС «Аненково»;
2. ВЛ-10 кВ №4 ПС «Уришка».
3. При проектировании Объекта в проектную документацию включить раздел «Проектирование в охранной зоне электрических сетей» (далее – Раздел ПИР).
  1. В разделе ПИР уточнить пролеты существующих ВЛ в местах пересечения с проектируемым Объектом;
  2. В Разделе ПИР определить габариты в местах пересечения проектируемого Объекта с существующими ВЛ;
  3. В Разделе ПИР определить выполнение требований Правил устройства электроустановок к пересечениям существующих ВЛ и проектируемого Объекта;
  4. В Разделе ПИР разработать заключение о необходимости/отсутствии необходимости переустройства существующих электросетевых объектов;
  5. В случае определения необходимости переустройства электросетевых объектов в Разделе ПИР определить:
    - а) техническую возможность переустройства электросетевых объектов с оформлением оценки технических решений, либо уведомить Собственника о необходимости определения технической возможности Собственником электросетевых объектов;
    - б) необходимость высвобождения земельных участков, на которых размещены существующие электросетевые объекты, в том числе указать конкретные участки требующие высвобождения;
    - в) необходимость высвобождения земельных участков, на которые распространяются охранные зоны существующих электросетевых объектов, в том числе указать конкретные участки требующие высвобождения;
    - г) наличие земельных участков, необходимых для размещения переустраиваемых электросетевых объектов, информацию об их собственниках (землепользователях),
    - д) возможность предоставления земельных участков для размещения переустраиваемых электросетевых объектов, результатах проведенных предварительных переговоров, полученных согласиях собственников и арендаторов указанных земельных участков на предоставление участков (частей участков) в аренду на период строительства (с указанием стоимостных параметров), на раздел земельных участков для образования земельных участков, занимаемых опорами (с указанием стоимостных параметров),
    - е) земельные участки, попадающие в охранную зону переустраиваемых электросетевых объектов, информацию об их собственниках (землепользователях);
  6. В Разделе ПИР указать, что переустройство электросетевых объектов, в случае определения необходимости переустройства, будет выполнено Собственником в соответствии с Соглашением о компенсации затрат заключенным между Собственником и Заказчиком реализации Объекта, с выполнением Собственником проектной документации на

переустройство, строительно-монтажных, демонтажных работ, работ по перерегистрации прав собственности, иных необходимых работ и полной компенсацией Заказчиком понесенных Собственником затрат.

7. Предоставить раздел ПИР Собственнику на согласование.

8. По итогам согласования Собственником Раздела ПИР Заказчику реализации Объекта направить Собственнику реквизиты должностного лица уполномоченного на заключение Соглашения о компенсации затрат по переустройству электросетевых объектов Собственника.

9. Заказчику реализации Объекта заключить с Собственником Соглашение о компенсации затрат на переустройство электросетевых объектов Собственника.

10. Подписанное Соглашение о компенсации затрат включить в Раздел ПИР и учесть в сводном сметном расчете по Объекту.

11. До начала работ на Объекте необходимо согласовать проект производства работ с Саранским производственным отделением филиала ПАО «Россети Волга» – «Мордовэнерго»

12. В проекте организации строительства по Объекту предусмотреть согласование с Саранским производственным отделением филиала ПАО «Россети Волга» - «Мордовэнерго»

- сроков и порядка организации работ в охранных зонах ЛЭП;

- проекта производства работ;

13. Уведомить Саранское производственное отделение филиала ПАО «Россети Волга» - «Мордовэнерго» о производстве работ за 10 дней до начала производства работ.

14. Работы в охранной зоне ВЛ с применением грузоподъемной техники производить по согласованию с Саранским производственным отделением филиала ПАО «Россети Волга» - «Мордовэнерго»

15. Обеспечить выполнение технологических и противопожарных норм при выполнении работ вблизи объектов электросетевого хозяйства.

16. Срок действия настоящих технических условий 3 (три) года.

Заместитель директора-главный инженер



С. Н. Галишников



Настоящие технические условия без оплаты договора технологического присоединения в течение 5 рабочих дней со дня предоставления счета **недействительны!**

## **ТЕХНИЧЕСКИЕ УСЛОВИЯ** для присоединения к электрическим сетям

**№ 69у/24/2410-000087**

**Филиал ПАО «Россети Волга» - «Мордовэнерго»**

(наименование сетевой организации, выдавшей технические условия)

**Общество с ограниченной ответственностью «ДОРПРОЕКТИНЖИНИРИНГ»**

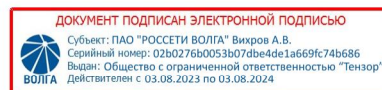
(полное наименование организации - для юридического лица; фамилия, имя, отчество - для индивидуального предпринимателя)

1. Наименование энергопринимающих устройств заявителя: **Вводное распределительное устройство 0,4 кВ (далее ВРУ-0,4 кВ).**
2. Наименование и место нахождения объектов, в целях электроснабжения которых осуществляется технологическое присоединение энергопринимающих устройств заявителя: **ВРУ-0,4 кВ объекты наружного освещения, Мордовия Респ, Ромодановский р-н, р.п. Ромоданово - п. Красный Узел - п. Липки. Кадастровый номер: 13:16:0000000:686, телефон 89625327075.**
3. Максимальная мощность присоединяемых энергопринимающих устройств заявителя составляет: **1,28 кВт.**
4. Категория надежности: **III.**
5. Класс напряжения электрических сетей, к которым осуществляется технологическое присоединение: **0,4 кВ.**
6. Год ввода в эксплуатацию энергопринимающих устройств заявителя: **2024 г.**
7. Точка присоединения к электрическим сетям, расположенная на расстоянии не более 15 метров<sup>\*(1)</sup> во внешнюю сторону от границы участка Заявителя: **клеммы АВ №1 на опоре № 10 ВЛ-0,38 кВ №2 ТП №91/100 кВА с.Вырыпаево ВЛ-10 кВ №22 ПС 35 кВ Анненково.**
8. Основной источник питания: **ПС 35 кВ Анненково.**
9. Резервный источник питания: **нет.**
10. **Сетевая организация осуществляет:**
  - 10.1. Комплекс организационно-технических мероприятий по усилению существующей электрической сети в связи с присоединением новых мощностей.
  - 10.2. Установку узла учета электрической энергии с использованием трехфазного электронного счетчика прямого включения с возможностью дистанционной передачи показаний электрической энергии. При установке прибора учета прямого включения предусмотреть использование встроенного устройства контроля мощности с действием на отключение нагрузки.
  - 10.3. Выдачу уведомления об обеспечении возможности присоединения к электрическим сетям Сетевой организации.
11. **Заявитель осуществляет:**

Выполнение монтажных работ в границах своего участка согласно рабочему проекту<sup>\*(2)</sup>, проектом предусмотреть:

  - 11.1. Монтаж ВЛИ-0,4 кВ объектов наружного освещения от ВРУ 0,4 кВ до мест установки светильников наружного освещения.
  - 11.2. Монтаж ВРУ-0,4 кВ.
  - 11.3. Монтаж вводного провода (кабеля) 0,4 кВ от ВРУ-0,4 кВ до точки присоединения, указанной в п.7 настоящих ТУ, в соответствии с ПУЭ и Инструкцией по осуществлению Заявителем фактического присоединения.
  - 11.4. Установку на вводе ВРУ-0,4 кВ устройства защитного отключения (УЗО), аппарата защиты от тока короткого замыкания и ограничителей импульсных перенапряжений, монтаж заземляющего устройства.
12. Срок действия настоящих технических условий составляет 2 (два) года со дня заключения договора об осуществлении технологи-ческого присоединения к электрическим сетям.

**Начальник Управления технологического присоединения филиала ПАО «Россети Волга» - «Мордовэнерго»**



**А.В. Вихров**

исп. Купцов А.Ю. 8(8342) 28-13-86

<sup>\*(1)</sup> - точки присоединения, которые не могут располагаться далее 15 метров во внешнюю сторону от границы участка, на котором располагаются (будут располагаться) присоединяемые объекты заявителя. При этом определение точки присоединения вне границ участка, на котором располагаются (будут располагаться) присоединяемые объекты заявителя, возможно исключительно в случае, когда такое расположение точки присоединения не налагает на заявителя обязанности по урегулированию отношений с иными лицами, в том числе по оформлению земельно-имущественных отношений в соответствии с законодательством Российской Федерации.



Акционерное общество  
«Газпром газораспределение Саранск»  
(АО «Газпром газораспределение Саранск»)

**Филиал в р.п. Чамзинке**

ул. Республиканская, д. 35, р.п. Чамзинка, Чамзинский район,  
Республика Мордовия, Российская Федерация, 431700  
тел.: +7 (83437) 2-25-52, (83437) 2-25-54  
факс: +7 (83437) 2-15-52, (83437) 2-26-85  
e-mail: secretar@chamgaz.ru  
ОКПО 03315856, ОГРН 1021300986640, ИНН 1300020747, КПП 132202001

24.01.24 № 65

на № \_\_\_\_\_ от \_\_\_\_\_

о согласовании проектных решений

На Ваш запрос № 36-2024 от 22.01.2024 г. филиал АО «Газпром газораспределение Саранск» в р.п. Чамзинке согласовывает проектные решения по объекту: «Реконструкция объекта: Автомобильная дорога «р.п. Ромоданово-п. Красный Узел-п. Липки» - с. Вырыпаево на участке км 0+000- км 4+000 в Ромодановском муниципальном районе Республики Мордовия»

Директор филиала

АО «Газпром газораспределение Саранск»

в р.п. Чамзинке

С. Д. Липатов

**АДМИНИСТРАЦИЯ ЛИПКИНСКОГО  
СЕЛЬСКОГО ПОСЕЛЕНИЯ  
РОМОДАНОВСКОГО  
МУНИЦИПАЛЬНОГО РАЙОНА  
РЕСПУБЛИКИ МОРДОВИЯ**

ул. Совхозная, д. 1, п. Липки,  
Ромодановский район,  
Республика Мордовия, 431619  
тел.: (83438)2-47-16; тел./факс: (83438) 2-47-16;  
e-mail: adm.Lipki@mail.ru

Директору  
ООО «ДорПроектИнжиниринг»  
Д.Р. Урманову

24.01.2024 № 5

На Ваш № 05-2024 от 09.01.2024г. Администрация Липкинского сельского поселения Ромодановского муниципального района Республики Мордовия сообщает, что согласовывает проектные решения по объекту:  
«Реконструкция объекта: Автомобильная дорога "р. п. Ромоданово – п. Красный Узел – п. Липки" – с. Вырыпаево на участке км 0+000 – км 4+000 в Ромодановском муниципальном районе Республики Мордовия».

Глава Липкинского  
сельского поселения



Л.П. Новикова



**Администрация Ромодановского  
муниципального района  
Республики Мордовия**

Директору  
ООО «ДорПроектИнжиниринг»  
Д.Р. Урманову

Мордовия Республикань  
Ромодановскяй  
муниципальнай\*  
райононь  
оцюнясь

Мордовия Республикань  
Ромодановской  
муниципальной  
райононь  
прямтось

Ленина ул., д.138 пос. Ромоданово, Ромодановский район,  
Республика Мордовия, 431600

Тел./факс 8 (834-38) 2-90-65 / 2-08-50

E-mail: [rom-adm@romodanovo.e-mordovia.ru](mailto:rom-adm@romodanovo.e-mordovia.ru)

ОКПО 04048417, ОГРН 1021300711475

ИНН/КПП 1316100691/131601001

28.12.2023 № 3173

На № \_\_\_\_\_ от \_\_\_\_\_

На Ваш № 391-2023 от 27.12.2023г. Администрация Ромодановского муниципального района Республики Мордовия сообщает, что согласовывает проектные решения по объекту: «Реконструкция объекта: Автомобильная дорога "р. п. Ромоданово – п. Красный Узел – п. Липки" – с. Вырыпаево на участке км 0+000 – км 4+000 в Ромодановском муниципальном районе Республики Мордовия».

Глава Ромодановского  
муниципального района



С.В.Ведяшкин

**Администрация Ромодановского  
муниципального района  
Республики Мордовия**

Директору  
ООО «ДорПроектИнжиниринг»  
Д.Р. Урманову

Мордовия Республикань  
Ромодановский  
муниципальной  
районнь  
оцюнясь \*

Мордовия Республикань  
Ромодановской  
муниципальной  
районнь  
прямтось

Ленина ул., д.138 пос. Ромоданово, Ромодановский район,  
Республика Мордовия, 431600

Тел./факс 8 (834-38) 2-90-65 / 2-08-50

E-mail: [rom-adm@romodanovo.e-mordovia.ru](mailto:rom-adm@romodanovo.e-mordovia.ru)

ОКПО 04048417, ОГРН 1021300711475

ИНН/КПП 1316100691/131601001

27.12.2023 № 3153

На № \_\_\_\_\_ от \_\_\_\_\_

На Ваш № 385-2023 от 21.12.2023г. Администрация Ромодановского муниципального района Республики Мордовия сообщает, что по данной автомобильной дороге осуществляются пассажирские перевозки муниципальным маршрутом №110 «Ромоданово - Салма-Липки-Вырыпаево», также имеется школьный маршрут.

Требуется заменить существующую автобусную остановку.

Глава Ромодановского  
муниципального района



С.В.Ведяшкин



**Администрация Ромодановского  
муниципального района  
Республики Мордовия**

Директору  
ООО «ДорПроектИнжиниринг»  
Д.Р. Урманову

Мордовия Республикань  
Ромодановскяй  
муниципальной  
районнь  
ошонясь

Мордовия Республикань  
Ромодановской  
муниципальной  
районнь  
прямтось

Ленина ул., д.138 пос. Ромоданово, Ромодановский район,  
Республика Мордовия, 431600

Тел./факс 8 (834-38) 2-90-65 / 2-08-50

E-mail: [rom-adm@romodanovo.e-mordovia.ru](mailto:rom-adm@romodanovo.e-mordovia.ru)

ОКПО 04048417, ОГРН 1021300711475

ИНН/КПП 1316100691/131601001

27.12.2023

№ 3154

На №

от

На Ваш № 384-2023 от 21.12.2023г. Администрация Ромодановского муниципального района Республики Мордовия сообщает, что гидротехническое сооружение (ГТС) на р. Урлейка в с.Вырыпаево находится в удовлетворительном состоянии. Собственник ГТС - Вырыпаевское сельское поселение Ромодановского муниципального района Республики Мордовия (после реорганизации и объединения двух сельских поселений, правопреемником является Липкинское сельское поселение Ромодановского муниципального района Республики Мордовия).

Глава Ромодановского  
муниципального района



С.В.Ведяшкин

**Администрация Ромодановского  
муниципального района  
Республики Мордовия**

Директору ООО «ИЗЫСКАТЕЛЬ»  
А.Н.Киселеву

Мордовия Республикань  
Ромодановский  
муниципальной  
районнь  
оцюнясь

Мордовия Республикань  
Ромодановской  
муниципальной  
районнь  
прямтось

Ленина ул., д.138 пос. Ромоданово, Ромодановский район,  
Республика Мордовия, 431600

Тел./факс 8 (834-38) 2-90-65 / 2-08-50

E-mail: [rom-adm@romodanovo.e-mordovia.ru](mailto:rom-adm@romodanovo.e-mordovia.ru)

ОКПО 04048417, ОГРН 1021300711475

ИНН/КПП 1316100691/131601001

На № 30.01.2024 № 252  
от \_\_\_\_\_

Уважаемый Александр Николаевич!

На Ваш № 884 от 14.12.2023г. для проектирования объекта: «Реконструкция объекта: Автомобильная дорога «р.п. Ромоданово – п. Красный Узел – п. Липки» - с. Вырыпаево на участке км 0+000 – км 4+000 в Ромодановском муниципальном районе Республики Мордовия» Администрация Ромодановского муниципального района Республики Мордовия сообщает следующее:

- скотомогильники (в т.ч. сибиреязвенные), биотермические ямы и другие места захоронения трупов животных, в т.ч. не внесенные в реестр, отсутствуют,
- поверхностные и подземные водные объекты, используемых в целях водоснабжения, и зоны их санитарной охраны – Вырыпаевский пруд, установлена зона санитарной охраны,
- кладбища и их санитарно-защитные зоны отсутствуют,
- лесов, имеющих защитный статус, в том числе не входящих в государственный лесной фонд (в том числе леса, расположенные на землях лесного фонда и землях иных категорий, включая особо защитные участки лесов, городские леса, лесопарковые зоны, зеленые зоны, лесопарковые зеленые пояса) – не имеется,
- зон санитарной охраны лечебно-оздоровительных местностей и курортов не имеется,
- зон особо охраняемых природных территорий местного значения не имеется,
- зон ограничения застройки от источников электромагнитного излучения не имеется,
- зон свалок и полигонов ТБО и мест захоронения опасных отходов не имеется,
- видов растений и животных занесенных в Красную Книгу не имеется.

Глава Ромодановского  
муниципального района



С.В.Ведяшкин

**АДМИНИСТРАЦИЯ ЛИПКИНСКОГО  
СЕЛЬСКОГО ПОСЕЛЕНИЯ  
РОМОДАНОВСКОГО МУНИЦИПАЛЬНОГО  
РАЙОНА РЕСПУБЛИКИ МОРДОВИЯ**  
ул. Совхозная, д. 1, п. Липки,  
Ромодановский район,  
Республика Мордовия, 431619  
тел.: (83438)2-47-16; тел./факс: (83438) 2-47-16;  
e-mail: adm.Lipki@mail.ru

**Первому заместителю начальника -  
главному инженеру ГКУ «Упрдор  
Республики Мордовия»  
А.Е. Кузнецову**

15.01.2021 №3

О согласовании и утверждении  
документации

Уважаемый Алексей Евгеньевич!

В ответ на Ваше письмо от 21.12.2020 № 4/4246 Администрация Липкинского сельского поселения Ромодановского муниципального района сообщает об отсутствии особо охраняемых природных территорий на объекте: Автомобильная дорога «р.п. Ромоданово-п. Красный Узел-п. Липки-с. Вырыпаево» на участке км 0+000-км 4+000 в Ромодановском муниципальном районе Республики Мордовия.

С уважением,  
Глава Липкинского сельского поселения



Л.П. Новикова

Исп. Морозова Т.В.  
8(83438) 2-47-16

**МВД России**  
**МИНИСТЕРСТВО ВНУТРЕННИХ ДЕЛ**  
**ПО РЕСПУБЛИКЕ МОРДОВИЯ**  
**(МВД по Республике Мордовия)**  
ул. Коммунистическая, 75, Саранск, 430005  
тел. (8342) 29-82-26, факс (8342) 28-32-02  
сайт: [www.13.mvd.ru](http://www.13.mvd.ru)

09.01.2024	№	3/235218770791
на № 386-2023	от	21.12.2023

О рассмотрении проекта

Директору  
ООО «ДорПроектИнжиниринг»

Урманову Д.Р.

ул. Высотная д.10, г. Уфа,  
Республика Башкортостан  
[info@dpi-ufa.ru](mailto:info@dpi-ufa.ru)

Уважаемый Данис Рустемович!

Сообщаю, что на участке км 0+000 км 4+000 автомобильной дороги «р.п. Ромоданово п. Красный Узел п. Липки» - с. Вырапаево» в Ромодановском муниципальном районе Республики Мордовия в 2021-2023 г. дорожно-транспортных происшествий не зарегистрировано.

Заместитель начальника  
Управления Госавтоинспекции  
МВД по Республике Мордовия

А.В. Крайнов

Исп. А.А. Ордов  
Тел./факс 8 (8342) 29-82-26



**ДОКУМЕНТ ПОДПИСАН  
ЭЛЕКТРОННОЙ ПОДПИСЬЮ**

Сертификат B025CE667488AE4498A9F128823EAF72  
Владелец **Крайнов Алексей Владимирович**  
Действителен с 14.04.2023 по 07.07.2024



МЧС РОССИИ

**ГЛАВНОЕ УПРАВЛЕНИЕ  
МИНИСТЕРСТВА РОССИЙСКОЙ ФЕДЕРАЦИИ  
ПО ДЕЛАМ ГРАЖДАНСКОЙ ОБОРОНЫ,  
ЧРЕЗВЫЧАЙНЫМ СИТУАЦИЯМ И ЛИКВИДАЦИИ  
ПОСЛЕДСТВИЙ СТИХИЙНЫХ БЕДСТВИЙ  
ПО РЕСПУБЛИКЕ МОРДОВИЯ  
(Главное управление МЧС России  
по Республике Мордовия)**

ул. Косарева, 40, г. Саранск, 430031  
Телефон: 28-86-00 Факс: 28-86-29 (код 834-2)  
E-mail: [gu@13.mchs.gov.ru](mailto:gu@13.mchs.gov.ru)

27.12.2023 № ИВ-171-4093

На № 12.12.2023 от 375-2023

Директору  
общества с ограниченной  
ответственностью  
«ДорПроектИнжиниринг»

Д.Р. Урманову

О подразделениях пожарной охраны

Уважаемый Данис Рустемович!

В целях разработки раздела «Мероприятия по обеспечению пожарной безопасности» в составе проекта «Реконструкция объекта: Автомобильная дорога « р.п. Ромоданово-п. Красный узел- п. Липки-с. Вырыпаево» на участке км 0+000 – км 4+000 в Ромодановском муниципальном районе республики Мордовия» сообщаем, что данный объект находится в районе выезда ПСЧ-20 ФПС ГПС Главного управления МЧС России по Республике Мордовия, расположенной по адресу: Республика Мордовия, Ромодановский муниципальный район, с. Ромоданово, ул. Полежаева, 33.

На вооружении данного подразделения находятся: АЦ-40 (131), АЦ-3,0-40 NATISK (5557), АЦ-6,0-(70) 43118, АЦ-5,5-40 (5557), АЦЛ-3,0-40/4-24. Ежедневно на дежурство заступают 2 автоцистерны и 8 человек личного состава.

Начальник Главного управления  
генерал-майор внутренней службы

С.В. Репин



**ДОКУМЕНТ ПОДПИСАН  
ЭЛЕКТРОННОЙ ПОДПИСЬЮ**

Чулгаев Алексей Александрович  
Служба пожаротушения  
8(8342) 28-31-56

Сертификат: 00CC2353ED427300BA4ECA44043D0B6CA3  
Владелец: Репин Сергей Викторович  
Действителен с 11.10.2023 по 03.01.2025





**Государственное казенное учреждение  
«Управление автомобильных дорог  
Республики Мордовия»  
(ГКУ «Упрдор Республики Мордовия»)**

430011, Республика Мордовия, г.Саранск,  
переулок Дачный, д.9  
Тел.: 39-21-00

Е-mail: [uprdor@e-mordovia.ru](mailto:uprdor@e-mordovia.ru)  
<http://uprdor.e-mordovia.ru>

22.01.2024 № 13/121

На № 06-2024 от 09.01.2024

О рассмотрении проекта ОДД

Уважаемый Данис Рустемович!

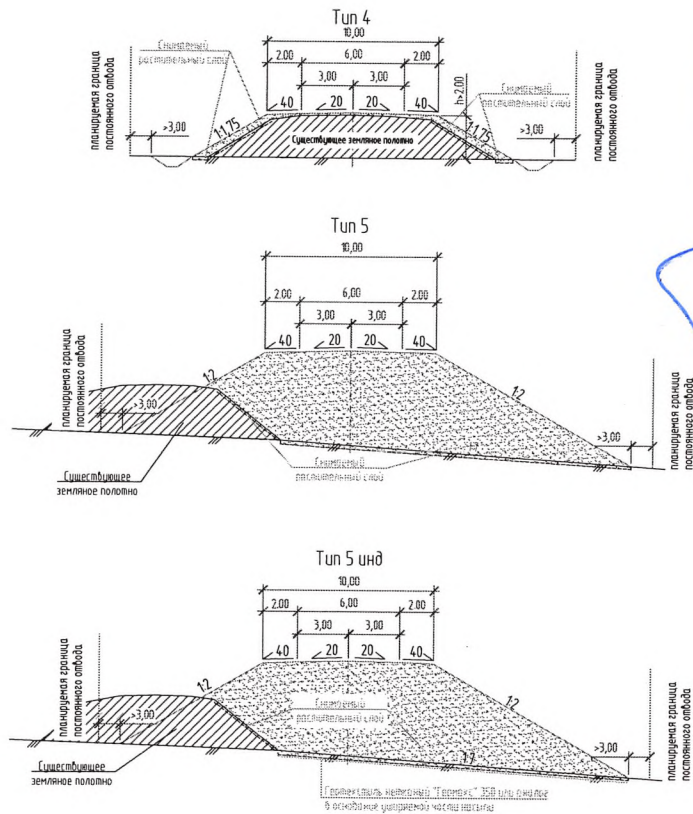
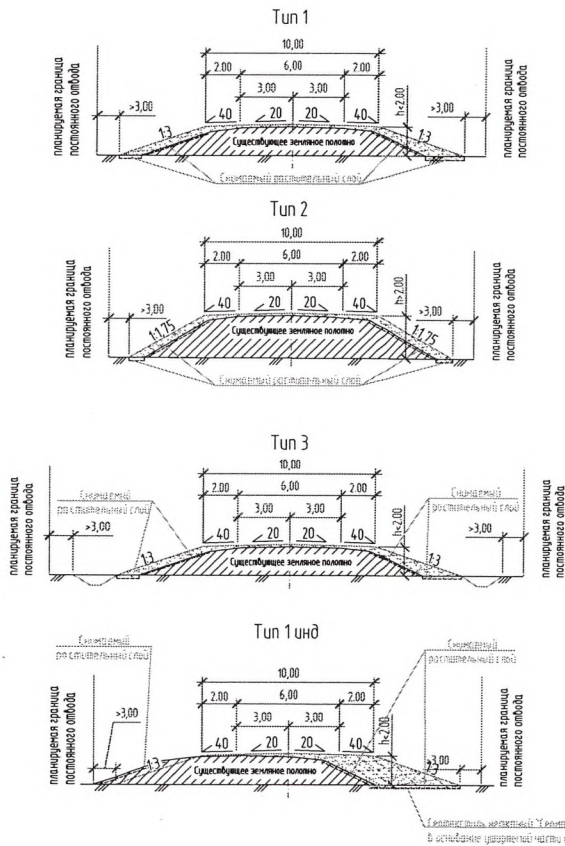
Проектная документация по объекту: «Корректировка проектной документации и государственная экспертиза проектной документации на реконструкцию объекта: Автомобильная дорога «р.п. Ромоданово - п. Красный Узел - п. Липки - с. Вырапаево на участке км 0+000 - км 4+000 в Ромодановском муниципальном районе Республики Мордовия» рассмотрена.

На текущий момент в представленном варианте проекта организации дорожного движения замечаний не имеется.

ДОКУМЕНТ ПОДПИСАН  
ЭЛЕКТРОННОЙ ПОДПИСЬЮ

Сертификат 00AA759B2D576A3145857DB709C991BC58  
Владелец **Кузнецов Алексей Евгеньевич**  
Действителен с 15.12.2022 по 09.03.2024

Исп. К.К. Болтунов  
тел. 8(8342) 39-21-53



ГКУ «Упрдор Республики Мордовия»

**СОГЛАСОВАНО**

И.о. начальника

А.Е. Кузнецов

« » 20\_\_ г.

- 1 Все размеры даны в метрах.
- 2 Нарезка уступов предусмотрена при высоте существующей насыпи более 1,0м. При высоте существующей насыпи менее 1,0м предусмотрено рытье существующих откосов.
- 3 Крутизна существующих откосов 1:1,75-1:3.
- 4 Поперечные профили показаны без учета уклона выражей и величины ширины уширения на выражах. Конкретную ширину проезжей части см. «План трассы».
- 5 На участках с продольным уклоном более 30‰ предусмотрены асфальтобетонные прикромочные продольные лотки. Расположение лотков см. «План трассы».

0030-ДПИ-П-ТКР1				
Реконструкция объекта: Автомобильная дорога «р.п. Ромоданово – п. Красный Узел – п. Лики» – Выраваево на участке км 0+000 – км 4+000 в Ромодановском муниципальном районе Республики Мордовия				
Изм.	Колуч.	Лист	Изд.	Подп.
Разработал	Хузин	17.01.24		
Проверил	Чанышев	17.01.24		
Нач.отд.	Алипов	17.01.24		
Инженер	Наров	17.01.24		
ГИП	Хирматуллин	17.01.24		
Автомобильная дорога			Сводный	Лист
Конструкция земляного полотна			п	6
			ООО «ДорПроектИнженерия»	
			Формат А4х3	







Реконструкция объекта: Автомобильная дорога "р. п. Ромоданово – п. Красный Узел – п. Липки" – с. Вырапаево на участке км 0+000 – км 4+000 в Ромодановском муниципальном районе Республики Мордовия

### Вариант 1

Схема конструкции дорожной одежды	Наименование конструктивных слоев	
	Верхний слой покрытия	Асфальтобетон А16Вн по ГОСТ Р 58406.2 на БНД 70/100 по ГОСТ 33133
	Нижний слой покрытия	Асфальтобетон А16Нн по ГОСТ Р 58406.2 на БНД 70/100 по ГОСТ 33133
	Основание	Щебень легкоуплотняемый М600 фракции 31,5-63 мм по ГОСТ 32703-2014 мм с заклинкой фракционным мелким щебнем
	Геотекстиль нетканый "Геомакс 350"	
	Дополнительный слой основания	Песок мелкий с содержанием пылеато-глинистой фракции 5% ГОСТ 32824-2014
	грунт зем. полотна	Глина

### Вариант 2

Схема конструкции дорожной одежды	Наименование конструктивных слоев	
	Верхний слой покрытия	Асфальтобетон А16Вн по ГОСТ Р 58406.2 на БНД 70/100 по ГОСТ 33133
	Нижний слой покрытия	Асфальтобетон А16Нн по ГОСТ Р 58406.2 на БНД 70/100 по ГОСТ 33133
	Основание	Органоминеральная смесь (Щебеночно-песчаная смесь, обработанная органическими вяжущими) ГОСТ 30491-2012
	Дополнительный слой основания	Песок мелкий с содержанием пылеато-глинистой фракции 5% ГОСТ 32824-2014
	грунт зем. полотна	Глина

### Вариант 3

Схема конструкции дорожной одежды	Наименование конструктивных слоев	
	Верхний слой покрытия	Асфальтобетон А16Вн по ГОСТ Р 58406.2 на БНД 70/100 по ГОСТ 33133
	Нижний слой покрытия	Асфальтобетон А16Нн по ГОСТ Р 58406.2 на БНД 70/100 по ГОСТ 33133
	Основания	Органоминеральная смесь холодная с использованием вторичного асфальтобетона (ОМС 32 К)
		Щебень легкоуплотняемый М600 фракции 31,5-63 мм по ГОСТ 32703-2014 мм с заклинкой фракционным мелким щебнем
	Геотекстиль нетканый "Геомакс 350"	
	Дополнительный слой основания	Песок мелкий с содержанием пылеато-глинистой фракции 5% ГОСТ 32824-2014
	грунт зем. полотна	Глина

Разработал:

Главный специалист А.М.Чанышев

Главный инженер проекта

Р.Ф.Хурматуллин


Согласован

3

вариант

И.о. начальника ГКУ "Упрдор Республики Мордовия"

А.Е.Кузнецов



Согласовано

Взам. инв. №

Подпись и дата

Инв. № подл.



**Реконструкция объекта: Автомобильная дорога «р.п. Ромоданово - п. Красный Узел - п. Липки» - с. Вырапаево на участке км 0+000 - км 4+028 в Ромодановском муниципальном районе Республики Мордовия**

Ведомость источников получения, способов транспортировки и дальности возки основных строительных материалов, изделий и полуфабрикатов

Наименование материалов	Наименование поставщика	Железнодорожные перевозки			Автомобильные перевозки			в т.ч. по дорогам федерального значения
		Станция отправления	Станция назначения	Расстояние	Пункт отправления	Пункт назначения	Расстояние до середины участка	
Железобетонные изделия	ЖБИ г. Пенза				г. Пенза	автодорога	196	165
Сборные ж.б. конструкции, монолитный бетон	ЖБК г. Саранск				г. Саранск	автодорога	42	6
Песок	ООО «Доркарьер» Карьер Новостепановский				Ичалковский район Новостепановский карьер.	автодорога	49	
Щебень М-400	Иссинский карьер				Пензенская обл. Иссинский карьер	автодорога	103	68
Битум	г. Саранск				г. Саранск	автодорога	37	5
Цемент М-400	г. Саранск				г. Саранск	автодорога	37	5
Асфальтобетонная смесь	АБЗ г. Саранск				г. Саранск	автодорога	37	5
Оцинкованное барьерное ограждение	ОАО «Завод Проммаш» г. Самара				г. Самара	автодорога	550	445
Дорожные знаки, сигнальные столбики	ООО «Доркомплект-НН»				г. Нижний Новгород	автодорога	310	220
Щебень М600	Ульяновская обл., Кузоватовский р-н, п. Приволье				Ульяновская обл., Кузоватовский р-н, п. Приволье	автодорога	320	210
Твердые бытовые отходы	Полигон ТБО				Лямбирский район, в 8 км восточнее с. Аксеново	автодорога	44	9

Главный инженер проекта ООО «ДорПроектИнжиниринг»

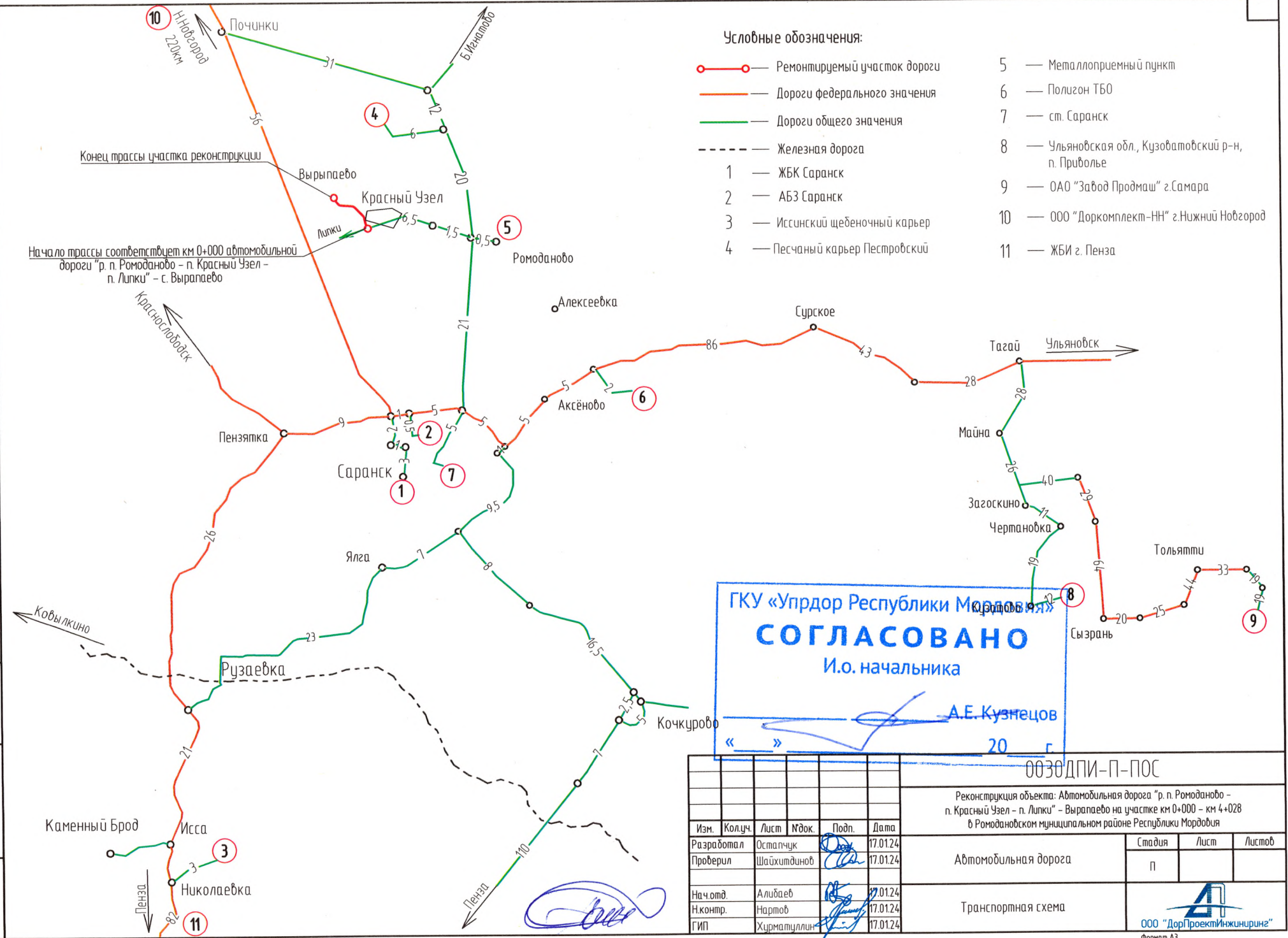
СОГЛАСОВАНО:

И.о. начальника ГКУ «Упрдор Республики Мордовия»



Р.Ф. Хурматуллин

А.Е. Кузнецов

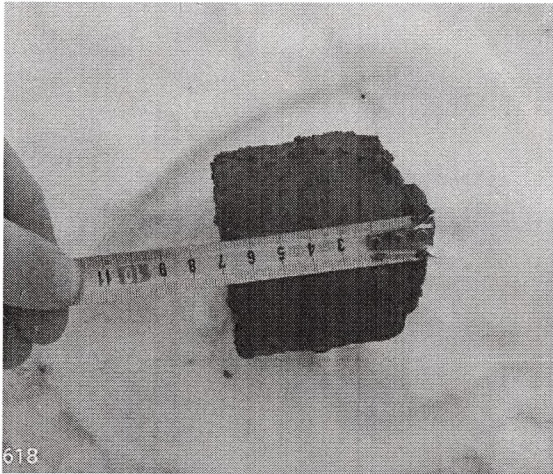





ГКУ «Упрдор Республики Мордовия»  
**СОГЛАСОВАНО**  
 И.о. начальника


### Ведомость дефектов



Реконструкция объекта: Автомобильная дорога "р. п. Ромоданово -п. Красный Узел - п. Липки" - с. Вырапаево на участке км 0+000 – км 4+000  
 в Ромодановском муниципальном районе Республики Мордовия

Наименование	Фотоматериалы	Состояние участка автодороги	Рекомендации
Участок км0+000 – км4+000			
Проезжая часть		Ширина асфальтобетонного покрытия: от 3,7 до 5,1 м Толщина асфальтобетонного покрытия: 7-10 см Покрытие находится в неудовлетворительном состоянии, имеет поперечные и продольные трещины, выкрашивание, выбоины, неровности, местами полностью разрушено. Кромка покрытия обломлена. Поперечный уклон проезжей части не соответствует нормативным требованиям.	Требуется уширение и усиление дорожной одежды (с фрезерованием покрытия) проезжей части. Замена изношенных слоев покрытия проезжей части с обеспечением требуемой ровности и сцепных свойств согласно принятому типу реконструкции покрытия.
Обочины		Обочины занижены, уклоны нарушены.	Предусмотреть досыпку и восстановление укрепления обочин.
Земляное полотно		Земляное полотно находится в удовлетворительном состоянии. Ширина существующего земляного полотна 6,9 – 14,3 м. Существующая высота насыпи от 0,7 до 3,9м Откосы имеют удовлетворительное состояние, задернованы. Крутизна существующих откосов насыпи от 1:1,75 до 1:3. Ширина обочин 1,6 - 6,2 м.	Доведение геометрических параметров земляного полотна до норм параметров IV категории.

*(Handwritten signature)*



Тротуары (пешеходные дорожки)		Отсутствуют	Требуется обустройство тротуаров (пешеходных дорожек)
Освещение		Отсутствует	За 100 м до населенного пункта Вырыпаево и на автобусных остановках требуется устройство освещения
Технические средства организации дорожного движения		Технические средства организации дорожного движения на участке существующей автомобильной дороги представлены дорожными знаками. Таблички дорожных знаков имеют повреждения покрытия (отшелушивание пленки) и формы (заломы), имеется коррозия, погнутость. Дорожная разметка отсутствует. Автобусные остановки отсутствуют.	При необходимости демонтаж, перенос, установка новых дорожных знаков согласно действующей схеме ПОДД. При необходимости установка ограждения, сигнальных столбиков. Предусмотреть устройство остановочных и посадочных площадок и автопавильонов на автобусных остановках, с оборудованием знаками и ограждениями; устройство пешеходных дорожек.
Автобусные остановки		Автобусные остановки и автопавильоны отсутствуют	Требуется обустройство автобусной остановки в районе с. Александровский Лужок

Водопропускные трубы		<b>Водопропускная труба на км2+140</b> 2-очковая железобетонная диаметром 1,2 м тело трубы в неудовлетворительном состоянии. Дефекты: Разрушение тела трубы, отсутствуют оголовки на входе и выходе, отсутствует укрепление русла и откосов, размывы откосы на входе и выходе, Заиливание, замусоренность подводящего и отводящего русла, наличие древесно-кустарниковой растительности в подводящем и отводящем русле.	<b>Водопропускная труба на км2+140</b> Требуется замена водопропускной трубы новой
		<b>Водопропускная труба на км3+262</b> металлическая 1-очковая труба диаметром 1,4м в хорошем состоянии. Дефекты: Наличие древесно-кустарниковой растительности в отводящем русле.	<b>Водопропускная труба на км3+262</b> Требуется расчистка русла от древесно-кустарниковой растительности.

Разработал:

Инженер ОАДиГП

Хузин Р.М.

