ВНЕСЕНИЕ ИЗМЕНЕНИЙ В ГЕНЕРАЛЬНЫЙ ПЛАН

Ромодановского сельского поселения Ромодановского муниципального района Республики Мордовия

(в части изменения функциональных зон в кадастровых кварталах 13:16:0101007, 13:16:0101039, 13:16:0101014)

Материалы по обоснованию в виде карт. Карта границ зон с особыми условиями использования.

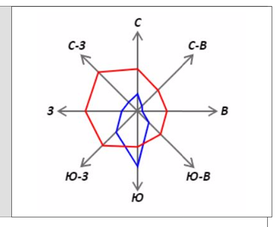

Ромодановское сельское поселение - М 1:10000

УСЛОВНЫЕ ОБОЗНАЧЕНИЯ

Сущесть	Планир.	Планир. к реконстр.	
ГРАНИЦЫ ЕДИНИЦ АДМИНИСТРАТИВНО-ТЕРРИТОРИАЛЬНОГО ДЕЛЕНИЯ РОССИЙСКОЙ ФЕДЕРАЦИИ			
			Граница сельского поселения
			Граница населенного пункта
			Граница земельных участков
ГРАНИЦЫ			
			Границы разработки генерального плана**
			Граница земельных участков
ПОВЕРХНОСТНЫЕ ВОДНЫЕ ОБЪЕКТЫ			
			Водоем (озеро, пруд, обводненный карьер, водохранилище)
ФУНКЦИОНАЛЬНЫЕ ЗОНЫ			
Ж	Ж		Жилая зона
О	О		Общественно-деловая зона
П-И-Т	П-И-Т		Производственные зоны, зоны инженерной и транспортной инфраструктур
ОБЪЕКТЫ ТРУБОПРОВОДНОГО ТРАНСПОРТА И ИНЖЕНЕРНОЙ ИНФРАСТРУКТУРЫ			
АВТОМОБИЛЬНЫЕ ДОРОГИ			
			Автомобильные дороги регионального или межмуниципального значения
			Автомобильные дороги местного значения
ЖЕЛЕЗНОДОРОЖНЫЕ ЛИНИИ			
			Железнодорожные линии (за исключением железнодорожных линий необщего пользования)
УЛИЧНО-ДОРОЖНАЯ СЕТЬ СЕЛЬСКОГО НАСЕЛЕННОГО ПУНКТА			
			Улица в жилой застройке
ПРОЧИЕ ОБЪЕКТЫ ОБСЛУЖИВАНИЯ			
			Административное здание
			Объект религиозной организации (объединения)
			Объекты торговли, общественного питания
ТЕРРИТОРИИ ОБЪЕКТОВ КУЛЬТУРНОГО НАСЛЕДИЯ ОБЛАСТИ КУЛЬТУРНОГО НАСЛЕДИЯ, ГРАНИЦЫ ИХ ТЕРРИТОРИЙ			
			Памятник
ОСОБО ОХРАНЯЕМЫЕ ПРИРОДНЫЕ ТЕРРИТОРИИ			
			Памятник природы (ООПТ местного значения)
			Памятник природы (ООПТ регионального значения)
ЛИНИИ ЭЛЕКТРОПЕРЕДАЧ			
			Линии электропередач 35 кВ
РАСПРЕДЕЛИТЕЛЬНЫЕ ТРУБОПРОВОДЫ ДЛЯ ТРАНСПОРТИРОВКИ ГАЗА			
			Газопровод распределительный высокого давления
ИНЫЕ ЗОНЫ С ОСОБЫМИ УСЛОВИЯМИ ИСПОЛЬЗОВАНИЯ			
			Придорожная полоса
			Приаэродромная территория
ЗОНА ЗАТОПЛЕНИЯ И ПОДТОПЛЕНИЯ			
			Зона затопления
			Зона подтопления
ВОДООХРАННЫЕ ЗОНЫ			
			Водоохранная зона
ПРИБРЕЖНЫЕ ЗАЩИТНЫЕ ПОЛОСЫ			
			Прибрежная защитная полоса
БЕРЕГОВЫЕ ПОЛОСЫ			
			Береговая полоса

Фрагмент карты 3, М 1:2000

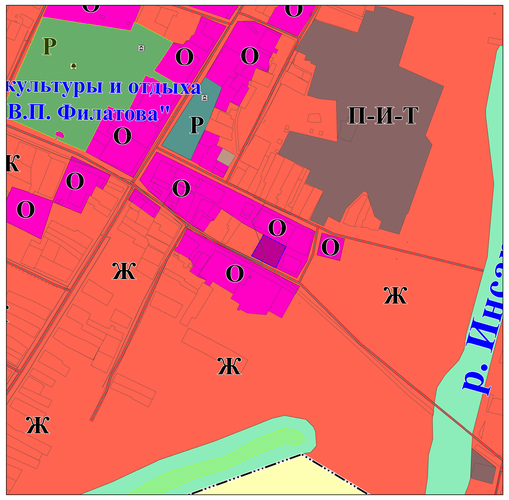

**Границы населенных пунктов утверждены генеральным планом Ромодановского сельского поселения Ромодановского муниципального района Республики Мордовия (Решение Совета депутатов Ромодановского сельского поселения Ромодановского муниципального района Республики Мордовия от 28.12.2021 г. №4)*

***Территории и объекты вне границ разработки отображены в информационных целях и не являются предметом утверждения настоящего генерального плана*

Фрагмент карты 1, М 1:2000

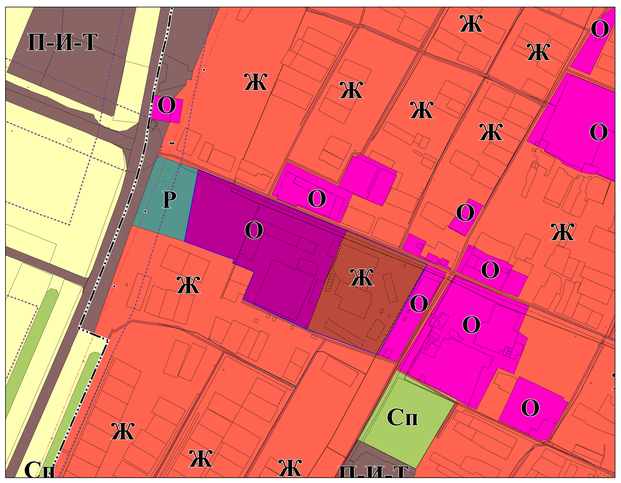

Фрагмент карты 2, М 1:2000

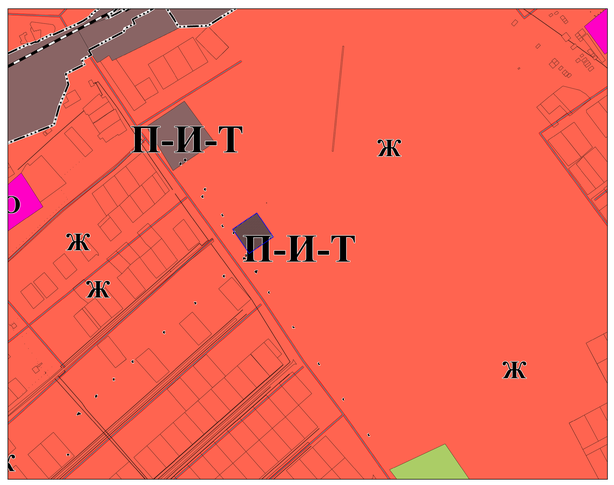

Изм.	Кол.уч.	Лист	№ Док.	Подп.	Дата	Ромодановское сельское поселение Ромодановский муниципальный район Республика Мордовия
Разраб.		Александрова Д.А.				ВНЕСЕНИЕ ИЗМЕНЕНИЙ В ГЕНЕРАЛЬНЫЙ ПЛАН (в части изменения функциональных зон в кадастровых кварталах 13:16:0101007, 13:16:0101039, 13:16:0101014) — Стадия: — Лист: 1 — Листов: 3
Н.контр		Мангутова Ю.З.				
Ген.директор		Цветков А.С.				Материалы по обоснованию в виде карт. Карта границ зон с особыми условиями использования. — АО "РЦПД "КАДАСТР" https://13кадастр.рф/
						Формат — Разработано в 1:10 000 , 1:2 000 — Выведено на печать в 1:10 000

Согласовано

Взам. инв. №

Подп. и дата

Инв. № подл.