ВНЕСЕНИЕ ИЗМЕНЕНИЙ В ГЕНЕРАЛЬНЫЙ ПЛАН

Ромодановского сельского поселения Ромодановского муниципального района Республики Мордовия

(в части изменения функциональных зон в кадастровых кварталах 13:16:0101007, 13:16:0101039, 13:16:0101014)

Карта функциональных зон

С
С-З
С-В
З
В
Ю-З
Ю-В
Ю

Ромодановское сельское поселение - М 1:10000

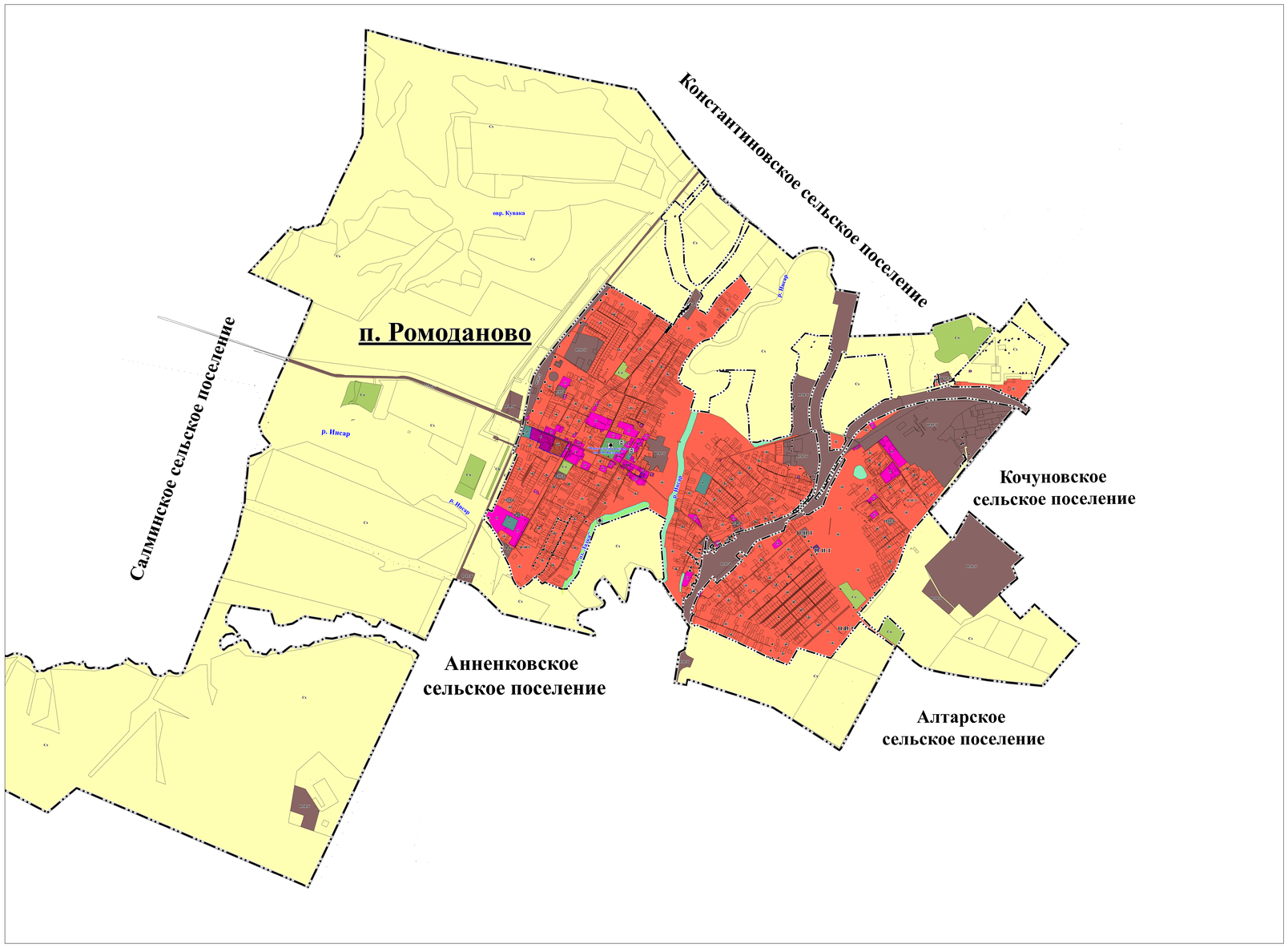

УСЛОВНЫЕ ОБОЗНАЧЕНИЯ

Сущесть	Поверр.	Поверр. в разверт.	
ГРАНИЦЫ ЕДИНИЦ АДМИНИСТРАТИВНО-ТЕРРИТОРИАЛЬНОГО ДЕЛЕНИЯ РОССИЙСКОЙ ФЕДЕРАЦИИ			
			Граница сельского поселения
			Граница населенного пункта
			Граница земельных участков
ГРАНИЦЫ			
			Граница разработки генерального плана**
			Граница земельных участков
ПОВЕРХНОСТНЫЕ ВОДНЫЕ ОБЪЕКТЫ			
			Водоем (озеро, пруд, обводненный карьер, водохранилище)
ФУНКЦИОНАЛЬНЫЕ ЗОНЫ			
Ж	Ж		Жилая зона
О	О		Общественно-деловая зона
ПИТ	ПИТ		Производственные зоны, зоны инженерной и транспортной инфраструктур
ТЕРРИТОРИИ ОБЪЕКТОВ КУЛЬТУРНОГО НАСЛЕДИЯ ОБЪЕКТЫ КУЛЬТУРНОГО НАСЛЕДИЯ, ГРАНИЦЫ ИХ ТЕРРИТОРИЙ			
			Памятник
ОСОБО ОХРАНЯЕМЫЕ ПРИРОДНЫЕ ТЕРРИТОРИИ			
			Памятник природы (ООПТ местного значения)
			Памятник природы (ООПТ регионального значения)

**Границы населенных пунктов утверждены генеральным планом Ромодановского сельского поселения Ромодановского муниципального района Республики Мордовия (Решение Совета депутатов Ромодановского сельского поселения Ромодановского муниципального района Республики Мордовия от 28.12.2021 г. №4)*

***Территории и объекты вне границ разработки отображены в информационных целях и не являются предметом утверждения настоящего генерального плана*

Фрагмент карты 3 - М 1:2000

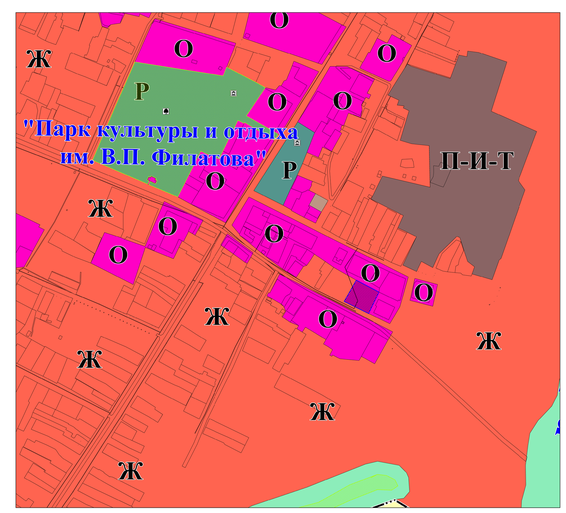

Фрагмент карты 1 - М 1:2000

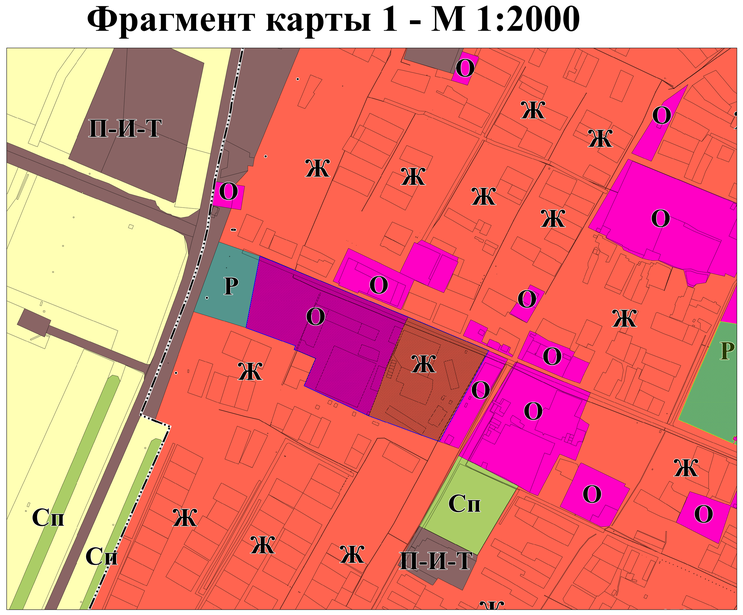

Фрагмент карты 2 - М 1:2000

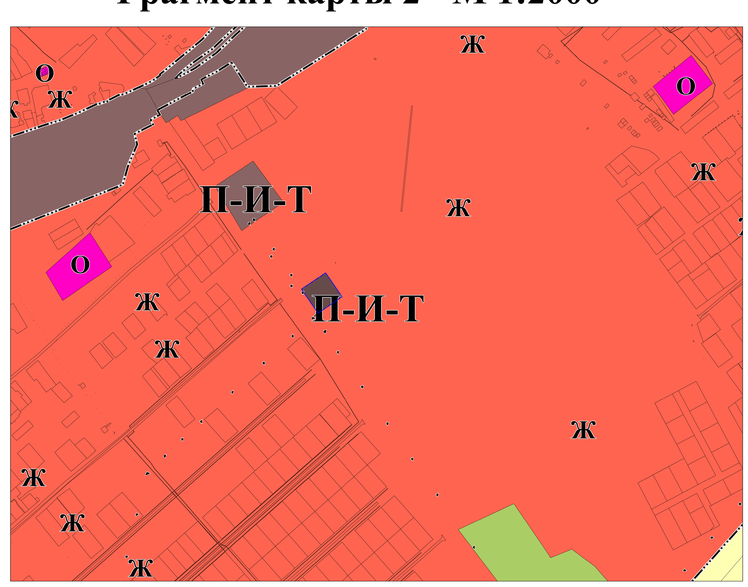

Согласовано	
Взам. инв. №	
Подп. и дата	
Инв. № подл.	

Изм.	Кол.уч.	Лист	№ Док.	Подп.	Дата				
						Ромодановское сельское поселение Ромодановский муниципальный район Республика Мордовия			
Разраб.		Александрова Д.А.				ВНЕСЕНИЕ ИЗМЕНЕНИЙ В ГЕНЕРАЛЬНЫЙ ПЛАН (в части изменения функциональных зон в кадастровых кварталах 13:16:0101007, 13:16:0101039, 13:16:0101014)	Стадия	Лист	Листов
Н.контр		Мангутова Ю.З.						2	3
Ген.директор		Цветков А.С.				Карта функциональных зон	АО "РЦПД "КАДАСТР" https://13кадастр.рф/		
						Формат	*Разработано в 1:10 000 , 1:2 000* *Выведено на печать в 1:10 000*		